Münster.1931.№6 Phil. Diss.

Geschichte.

DER ORANJE-FREISTAAT 1854-1888.

Inaugural-Dissertation

zur Erlangung der philosophischen Doktorwürde
der Philosophischen und Naturwissenschaftlichen
Fakultät der Westfälischen Wilhelms-Universität
zu Münster in Westfalen

vorgelegt von

Adalbert Brauer
aus Villingen (Baden).

49 80

Gedruckt bei Heinr. & J. Lechte, Emsdetten (Westf.)

1931

Geschichte.

DER ORANJE-FREISTAAT 1854-1888.

Inaugural-Dissertation

zur Erlangung der philosophischen Doktorwürde
der Philosophischen und Naturwissenschaftlichen
Fakultät der Westfälischen Wilhelms-Universität
zu Münster in Westfalen

vorgelegt von

Adalbert Brauer
aus Villingen (Baden).

49 80

Gedruckt bei Heinr. & J. Lechte, Emsdetten (Westf.)

1931

Tag der mündlichen Prüfung: 12. Dezember 1930.

Dekan: Herr Prof. Dr. Richard Schmidt.

Referent: Herr Prof. Dr. H. Wätjen.

R. UNIV. BIBLIOTHEEK LEIDEN

Inhalt.

Seite:

1) Einleitung: Landeskundlicher Ueberblick. 1

2) Der Oranje-Freistaat 1854—1888. 5

A) Die Vorgeschichte des großen Treks. 5

B) Der große Trek und seine Folgen bis zur Gründung des Freistaats (1836—1854). 11

C) Die Buren und ihre Lebensart. 26

D) Von der Unabhängigkeitserklärung bis zum Ende der Basutokriege (1854—1870). 30

E) Der Konflikt mit Großbritannien wegen der Diamantfelder und die Weiterentwicklung des Freistaats bis zum Tode Jan Brands (1870—1888). 45

F) Ueberblick über die Entwicklung des Freistaats seit dem Tode Jan Brands. 59

Literaturverzeichnis.

1) Aardrijkskunde en Geschiedenis van den Oranje-Vrijstaat (voor schoolgebruik opgesteld). Utrecht, C. H. E. Beyer 1884.
2) Agar-Hamilton, The native policy of the Voortrekkers. Capetown. 1928.
3) Amery, Leopold St. (1873—). The Times history of the war in South Africa. 7 Bde. London 1900—1909.
4) Beelaerts van Blokland, de Oranje-Vrijstaat. een korte schets. 1900.
5) Bird, John. The annals of Natal. Pietermaritzburg 1888.
6) Blink, Dr. H. De Britsche koloniale politiek in Zuid-Afrika en de vrijheidsstrijd der Boeren. van Looy, Amsterdam 1899.
7) Boon, M. J. The history of the Orange Free State. London 1885.
8) Boshoff, Dr. S. E. P. Volk en taal van Suid Afrika. Pretoria o. J.
9) Braby's Orange Free State Directory including Basutoland and a trades-directory of Kimberley with map. Bloemfontein 1912 ff.
10) Brookes, Dr. E. H. Political future of South Africa. Pretoria 1927.
11) Brookes, Dr. E. H. The history of native policy in South Africa from 1830 to the present day . Capetown 1924.
12) Brand, R. H. The Union of South Africa. Oxford 1909.
13) Bryce, James (1838—1923). Impressions of South Africa. London 1900.
14) Bryden, H. A. A history of South Africa .London 1904.
15) Cachet, F. Lion. De Worstelstrijd der Transvaalers. Hoevoker u. Zoon, Amsterdam 1883.
16) Cana, Frank, R. South Africa from the great Trek to the Union. London 1909.
17) Cana, Fr. R. The Orange Free State. Encycl. Brit. 11th ed vol. 20 p. 151—160, 1911.
18) Chamberlain, Joseph (1836—1914): Speeches ed. by H. W. Lucy. London 1885.
19) Chilvers, Hedley A. The seven wonders of Southern Africa. Johannesburg 1929.
20) Cloete, the Hon. Henry.: Five lectures on the emigration of the Dutch farmers from the Colony of the Cape of Good Hope, and their settlement in the district of Natal, until their formal submission to Her Majesty's Authority, in the year 1843, Capetown 1856.

21) Colenbrander, Dr. H. T. De Afkomst der Boeren. Het Algemeen Nederlandsch Verbond. 1899.
22) Collins, Jas. A. The struggels of an infant state. Capetown 1925.
23) Correspondence of Sir George Cathcart relative to his military operations in Kaffraria. London, John Murray 1856.
24) Cory, G. E. The rise of South Africa. 4 vols. London 1910, 1913, 1919, 1925.
25) de Kiewiet, C. W. British colonial policy and the 'South African Republics. London 1929.
26) Dovle, Sir Arthur Conan (1859—1930). The war in South Africa, its causes and conduct. London 1902.
27) Du Toit, A. L. The geology of South Africa. Oliver & Boyd, London 1926.
28) Edgar, J. A. History of South Africa. Oxford 1923.
29) Engelbrecht, Dr. S. P. Paul Krügers amptelike briewe 1851—77. Pretoria 1925.
30) Eybers, G. W. Select constitutional documents illustrating South African history 1795—1910. London 1918.
31) Fitzpatrick, Sir J. Percy. The Transvaal from within. London 1899.
32) Fraser, Sir John George (1840—1927). Episodes in my life. Capetown 1922.
33) Froude, James Anthony (1818—1894). Two lectures on South Africa (delivered before the Philosophical Institute, Edinburgh, Jan. 6th and 9th, 1880). London 1880.
34) Froude, James Anthony: Oceana, or England and her colonies. London 1886.
35) Gie, S. F. N. Geskiedenis van Suid-Afrika, of Ons Verlede. Vol. 1. Pro Ekklesia-Drukkery, Stellenbosch 1924.
36) Gothaisches Diplomatisches Jahrbuch. 167. Jahrgang 1930.
37) Grey, Earl: The colonial policy of Lord John Russell's administration. London 1853.
38) Haggard, Sir Henry Rider (1856—1925): Cetywayo and his white neighbours. London 1882.
39) Hamelberg, H. A. L. (1826—1896). Levensbericht door P. M. Keller van Hoorn. Leiden 1897.
40) Hatch, F. H. and Corstorphine, G. S. Geology of South Africa. 2nd edition. London 1909.
41) Hofstede, H. J. Geschiedenis van den Oranje-Vrijstaat, in verband met een korte geschiedenis der aangrenzende kolonien, vooral der Kapkolonie volgens bezworen verklaringen der Voortrekkers, en de Archieven, Dokumenten en Proclamatien. Thieme, s'Gravenhage 1876.
42) van Ittersum, Baron. De Vrijstaaters en hun geschiedenis. Leiden 1900.
43) Jorissen, E. I. P. Transvaalsche Herinneringen. Debussy, Amsterdam 1897.

44) Keane, Aug. Henry (1834—1913). The Boer States, land and people. London 1900.
45) Keltie, Sir J. Scott (1840—1927). The partition of Africa. London 1893.
46) Kestell, Dr. J. D. Christiaan de Wet. Een lebensbeskrywing. Kaapstad 1920.
47) Kloessel, M. D. Die südafrikanischen Republiken. Leipzig 1888, 2. A. 1890.
48) Krüger, S. J. Paul (1825—1904). Lebenserinnerungen, hersg. v. A. Schowalter. München 1902.
49) Kuyper, Dr. Abraham (1837—1920). Die Krisis in Südafrika. Berlin 1900.
50) Kuyper, Dr. H. Zuid Afrika. Amsterdam 1925.
51) Lauts, G. (1787—1865): Geschiedenis van de Kaap de Goede Hoop 1806—1852. Amsterdam 1854.
52) Lenk, H. von: Die Wanderungen der Buren. Reclam, Leipzig 1902.
53) Leyds, Dr. W. J. (1859—). Die erste Annexion Transvaals (Deutsche Ausg.). Berlin 1907.
54) Lindley, Capt. A. F. Adamantia or the truth about the South African diamond fields. London 1873.
55) Lombard, J. P. la Grange: Paul Krüger, die Volksman. Pretoria 1925.
56) Loo, J. C. van der: De Geschiedenis der Zuidafrikaanschen Republiek. Zwolle 1896.
57) Malan, J. H. Die Opkoms van'n Republiek of die Geskiedenis van die Vrijstaat en Transvaal tussen 1820 en 1863. Bloemfontein 1929.
58) van der Merwe, N. J. Lewe van President Steyn, Kaapstad 1924.
59) Molesworth, Sir William (1810—1855): Materials for a speech in defence of the policy of abandoning the Orange River territory; a pamphlet written in 1854 by Sir W. Molesworth and reprinted in 1880 by permission of Lady Molesworth.
60) Morley, Lord John (1838—1923). Life of William Ewart Gladstone. 3 vls. London 1903.
61) Muller, H. P. N. Oüde Tyden in den Oranje-Vrijstaat. Leiden 1907.
62) Muller, H. P. N. Reisherinneringen aan Zuidafrika. Leiden 1889.
63) Notulen der Verrichtingen van den Hed. Volksraad 1883—1898. Bloemfontein 1884—1899.
64) —73) Official Yearbook of the Union of South Africa Nr. 1—10. Pretoria 1912—1929.
74) van Oordt, J. F. Paul Krüger en de opkomst van die Zuidafrikaansche Republiek. Debussy, Amsterdam 1898, 2 Bde. Deutsch: Paul Krüger und die Entstehung der Südafrikanischen Republik. Basel 1900, 2 Bde.

75) Oudschantz, Dentz, Fr. Een vergeten bladzijde uit de Geschiedenis van de Diamantvelden van den Oranje-Vrijstaat. De nieuwe Tijdschr. Okt. 1927, 42. Jahrg. 10. Abt.
76) Passarge, Dr. S. Südafrika, Leipzig 1908.
77) Pettmann, the Rev. Ch. Place names in the Orange Free State. Queenstown 1922.
78) Playne, S. and others. The Orange Free State, its pastoral, agricultural and industrial resources. ed. by. J. J. Mc Rae. London 1912.
79) Preller, G. S. Twee geskiedkundige opstelle, een van C. J. Langenhoven. Kaapstad 1919.
80) Preller, G. S. Piet Retief. 10e druk. Kaapstad 1920.
81) Preller, G. S. Volksraad notule, Natal 1839—45. Pretoria 1924.
82) Preller, G. S. Historiese opstelle. Pretoria 1925.
83) Reclus, E. L'Afrique Astrale, mise à jour par O. Reclus. Paris 1901.
84) Reitz, F. W. (1843—1930). A century of wrong. London 1900.
85) Samassa, Paul. Das neue Südafrika. Berlin 1905.
86) Schwarz, E. H. L. A South African geography. Blackie, London 1921.
87) Scully, W. Ch. A history of South Africa. London 1915.
88) Seidel, Aug. (1863—). Transvaal, die Südafrikanische Republik. Berlin 1898, 3. A. 1900.
89) Statham, F. Reginald. Paul Kruger and his times. London 1898.
90) Stuart, J. De hollandsche Afrikanen. Tielkemeyer, Amsterdam 1854
91) Theal, George M'Call (1837—1919). History of South Africa, 3rd ed. 1909 f. until 1872. 9 vols. 2nd ed. 1904 (1652—1872). 5 vls. Swan Sonnenschein, London 1904.
92) Theal, G. M'Call. Compendium of South African history and geography. 2nd ed. Lovedale 1876.
93) Theal, G. M'Call. History of South Africa 1873—1884. 2 vls. London 1919.
94) Theal, G. M'Call. South Africa. Story of the nations No. 38. 8th ed. London 1917.
95) Theal, G. M'Call. Geschiedenis van Zuid Afrika. Kaapstad 1897.
96) Theal, G. M'Call. Records of South Eastern Africa. 9 vls. 1898—1903.
97) Vallentin, Dr. W. Die Geschichte der Südafrikanischen Republik Transvaal. 3 Bde in 1. 2. A. Berlin 1901.
98) Viljoen, P. J. Die lewe van Paul Krüger. Pretoria 1925. (die afrikan. Uebs. der holländischen Ausgabe von d'Arbez).
99) Walker, E. A. A history of South Africa. London 1928.
100) Wilmot, A. A history of our own times in South Africa (1872—1898). London and Capetown 1898—99. 3 Bde.
101) Worsfold, Sir W. Basil. The Union of South Africa. London 1912.
102) The Orange River Colony: its resources and development. Bloemfontein 1906.

Vorrede.

Die vorliegende Arbeit stützt sich hauptsächlich auf das umfangreiche Quellenmaterial, welches in den letzten hundert Jahren über die Geschichte der europäischen Kolonisation Südafrikas erschienen ist; neben den offiziellen Akten und den historischen Werken (Theal u. a.) wurden besonders die eigenen Berichte von Voortrekkern, Volksraadsmitgliedern, Reisenden, auch vertrauliche Briefe der englischen Beamten verwertet.

Danken möchte ich an dieser Stelle den Beamten des South Africa House und der Royal Empire Society in London, sowie des Allgemeinen Niederländischen Verbands im Haag, die mir die Benutzung sonst unzugänglicher Werke und Dokumente ermöglichten, ganz besonders aber meinem verehrten Lehrer, Herrn Prof. Dr. H. Wätjen, für seine freundlichen Ratschläge, wodurch mir die rasche Durchführung der Arbeit sehr erleichtert wurde.

A. Brauer.

Einleitung.

Landeskundlicher Ueberblick.

Der Oranjefreistaat, heute eine der vier Provinzen der südafrikanischen Union, liegt im Zentrum der südafrikanischen Hochebene zwischen dem Oranje und Vaal, die die Süd-, beziehungsweise die Nordgrenze bilden. Der nördlichste Punkt der Provinz liegt unter 26 Grad 30 Minuten südl. Breite, der südlichste unter 30 Grad 40 Min. s. Br., der westlichste 24 Grad 20 Min. ö. L. v. Gr., der östlichste 29 Grad 40 Min. ö. L. Das Gesamtareal beträgt nach dem neuesten Gothaischen Jahrbuch 128 580 qkm, was mit der Angabe des letzten Official Yearbook (49 647 square miles) genau übereinstimmt[1]). Der Oranjefreistaat hat also etwa die Größe Englands. Im Norden grenzt der Freistaat an Transvaal, im Osten wird er durch die Drakensberge von Natal geschieden, der südlichste Grenznachbar ist die Kapkolonie und das westliche Betschuanaland.

Wie bereits oben angedeutet wurde, gehört das gesamte Gebiet des Freistaats ausschließlich der Oranjehochebene an, und besitzt daher einen morphologisch überraschend einheitlichen Charakter[2]). Es ist ein ausgesprochenes Steppenland, im Südwesten mit der Karroovegetation, im Nordosten mit Gras bestanden. Der äußere Eindruck des Gebietes ist daher keineswegs verlockend: meilenweit erstreckt sich vor dem Auge des Beschauers das flache Land, welches nur hie und da durch niedrige, oft allerdings phantastisch geformte Diabasrücken unterbrochen wird. Im Freistaat besitzt das Steppenland eine Durchschnittshöhe von 1200—1500 Metern, steigt jedoch von Westen nach Osten stetig an, bis schließlich der Mont aux Sources an der Grenze von Freistaat und Basutoland zu der steilen Höhe von 3000 Metern emporragt.

Die Bewässerung des Landes besorgen ausschließlich die Nebenflüsse des Oranje und Vaal, deren Täler reichen alluvialen Absatz enthalten, weshalb auch die Täler des Riet, Modder und Vet in dem trockenen Westen der Provinz die einzigen Punkte einer etwas dichteren Besiedlung geworden sind. Der bedeutendste Fluß innerhalb der Provinz ist der Caledon im Südosten des Landes; sein Oberlauf bildet seit 1869 die Grenze mit Basutoland. Eine Eigentümlichkeit der westlichen Gebiete sind die zahlreichen Salzpfannen (zoutpans) und Salzquellen, die, in ausgedehnten Arealen gruppiert, besonders häufig im Boshofdistrikt vorkommen.

[1]) Official Yearbook Nr. 10 ed. 1929, p. 33.

[2]) Passarge, p. 321.

Klimatisch gehört das Gebiet der subtropischen Zone an[3]). Die Höhenlage mildert die Temperatur, die jedoch trotzdem, weil fast kein Baumwuchs im Lande vorkommt, im Sommer stark ansteigt. Im Oktober fängt die Regenzeit an; zur selben Zeit beginnen im trockenen Westen infolge der zu großen Bodenerwärmung heftige Gewitterstürme. Die Regenzeit, die besonders dem Ostteil des Freistaats zu gute kommt, dauert bis Februar und März. Der Herbst (März bis Mai) ist die angenehmste Jahreszeit, da meist beständiges Wetter herrscht. Im Winter kommen oft Fröste vor, und Temperaturen bis zu minus 10 Gr. C. sind beobachtet worden. Der Frühling erhält durch trockene, staubige Westwinde sein Gepräge. Im allgemeinen ist das Klima sehr gesund, nur die Staubwinde, welche die Ursache vieler Augenkrankheiten sind, wirken in nachteiliger Weise. Die Durchschnittstemperatur der Wintermonate (Mai bis August) ist plus 11 Gr. C.; in dieser Zeit sinkt das Thermometer öfters unter den Nullpunkt. Während der anderen acht Monate ist die Durchschnittstemperatur plus 18 Gr. C., wobei Dezember bis Februar die wärmsten Monate (plus 22 Gr. C. Durchschnittstemperatur) sind. Die täglichen Temperaturschwankungen belaufen sich im Mittel auf 15 Grad.

Der mittlere jährliche Regenfall beträgt im Westen 457 mm, im Zentrum des Landes 584 mm und im Osten 762 mm. Meist hält der Regen nicht lange vor, da das Wasser, ohne tief in die Erde einzudringen, nach den kleinen Flüssen (spruits) abläuft.

Wenn man von Bloemfontein Linien südöstlich nach Bethulie, nordwestlich nach Hoopstad und nordöstlich nach Harrismith zieht, läßt sich das Land in drei in Klima und Vegetation von einander verschiedene Distrikte einteilen. In dem ersten Dreieck (Bloemfontein—Bethulie—Hoopstad) gedeihen wegen des geringen und unregelmäßigen Regenfalls Getreidearten kaum, wenngleich der Busch als Nahrung für Pferde und Schafe ausreicht. Das Dreieck Bloemfontein—Bethulie—Harrismith ist der fruchtbarste landwirtschaftliche Teil der Provinz; der Regenfall ist regelmäßig und reichlich, Weizen und andere Getreidearten werden jeden Herbst geerntet. Das dritte Dreieck nimmt eine Mittelstellung ein; Grasland für Viehzucht ist reichlich vorhanden und Getreide gedeiht leidlich gut.

Geologisch wird die gesamte Oberfläche des Freistaats, von einigen wenigen Stellen am Vaalrivier abgesehen, wo ältere Schichten zum Durchbruch gelangen, von den meist horizontalen Schichten der Karrooformation gebildet[4]). Die älteren Formationen treten am ausgedehntesten hervor in der Umgebung von Vredefort, wo eine vollständige Folge von Gestein der Witwatersrand-, Ventersdorp-, und Dolomitschichten an die Oberfläche tritt. Diese Schichten sind konzentrisch um den in der Mitte hervortretenden älteren

[3]) Vgl. Playne p. 158 u. a.

[4]) Vgl. u. a. Du Toit, p. 152 f. u. p. 215 ff., Molengraaf u. Hall, Hand. Kon. Akad. Wet. Amsterdam 2. sect. 24 pt. 3 1925.

südafrikanischen Granit gelagert. Molengraaff und Hall sind neuerlich der Ansicht, daß die Vredefortregion eine einzigartige Oeffnung der vulkanischen Tätigkeit des Buschfelds darstellt und haben daran bedeutungsvolle Theorien geknüpft.

Die Karrooschichten durchstreifen den Oranjefreistaat in südwestlicher und nordöstlicher Richtung, und neigen sich ein wenig nach Südosten. Sie werden in die Dwyka-, Ecca-, Beaufort-, und Stormbergschichten untergeteilt. Die Dwykaschichten sind alte Glazialbildungen, vermutlich aus dem oberen Karbon, und zwar hält man das in Westgriqualand, dem Freistaat, Transvaal und Natal gefundene Konglomerat für eine Grundmoräne. Im Freistaat sind die Dwykaschichten vertreten durch einen Streifen von Konglomeratblöcken und Schieferton, welcher der nordwestlichen Grenze entlang hervortritt. Allmählich entwickeln sich die Eccaschichten aus dem Dwykakonglomerat, indem die Blöcke verschwinden und der Schieferton allein übrig bleibt. Die Eccaschichten nehmen einen breiten Streifen im westlichen Freistaat ein. Den mittleren und östlichen Freistaat durchziehen die Beaufortschichten, große Ablagerungen von Sandstein, Schieferton und Mergelbänken. Die Stormbergschichten, die eine ziemlich komplizierte Zusammensetzung haben und unter anderem auch vulkanische Tuffe enthalten, finden sich nur an der äußersten Ostgrenze des Freistaats. Soweit der äußere geoolgische Aufbau des Landes. Sehr beachtenswert, auch vom siedlungsgeographischen Standpunkt aus, ist noch die weite Verbreitung des vulkanischen diamanthaltigen Gesteins Südafrikas, des Kimberlits, innerhalb der Grenzen des Freistaats. Man hat nämlich an den Stellen, wo der Kimberlit vorkommt, in der Tat mehrfach Diamantfelder entdeckt und haben sich die Minen von Jagersfontein, Koffyfontein und Roberts Victor als recht ertragreich erwiesen.

Die Flora des Freistaats ist typisch für ein Land mit spärlichem Regenfall[5]). Der größte Teil des Landes ist mit langen Gräsern bedeckt, früher gab es auch viele Mimosen, die aber meistenteils von den Trekburen niedergehauen wurden. Dornige Akazien, Euphorbien und Aloen sieht man noch hie und da. Nutzhölzer sind auf die Flußtäler beschränkt, wo Eisenholz, Rotholz und Mimosen noch jetzt häufig vorkommen. Tabak wächst gleichfalls wild. Charakteristisch für das Gebiet sind die Sukkulenten, zu denen etwa drei Viertel aller Blütenpflanzen des Landes gehören. Vortreffliches Gerbmaterial liefert die Elandsboontje. Europäische Obstsorten und Weine gedeihen an bestimmten Stellen im Osten der Provinz, während im trockeneren Westen australische Gummibäume ein gutes Fortkommen haben. In den regenreichen Landstrichen des Ostens findet man häufig Farne und Moose.

---

[5]) Vgl. Playne p. 277 ff.

Die Fauna des südafrikanischen Hoogevelds hat eine tiefe und durchgreifende Veränderung erfahren, seitdem die weißen Siedler das Land betreten haben. Einst lebten unermeßlich große Herden von Elephanten, Giraffen, Zebras, Löwen, Leoparden, Hyänen, Büffeln und Antilopen auf den Grasebenen, Nashörner, Flußpferde und Krokodile waren an jedem größeren Flusse zu finden. Seitdem die Trekbauern den Oranje überschritten hatten, änderte sich das Bild. Binnen wenigen Jahrzehnten erlagen alle die alten Herren der Wildnis den eindringenden Farmern, die es für ihre Pflicht hielten, das fast menschenleere Gebiet auch noch von allem größeren Getier zu säubern, ehe sie es in Besitz nahmen. So verschwanden die Wiederkäuer und nur wenige Antilopen, wie das Hartebeest, findet man noch hie und da im Freistaat. Häufiger sind Affen, Leoparden, der rote Luchs (felis caracal), der Erdwolf, Wildkatzen, Schakale, Erdferkel, und Springhasen. Sehr häufig ist das Warzenschwein, im Osten kann man auch den Springbock noch ziemlich oft beobachten. Unter den Vögeln findet man Adler (lammervangers), Habichte und Kraniche; Strauße sind selten geworden. Schlangen, sowohl giftig wie ungiftig, gibt es im Freistaat sehr viele, desgleichen Skorpione, Taranteln und Insekten aller Art. Die Heuschreckenplage tritt von Zeit zu Zeit auf, wenngleich nicht so häufig und verheerend wie im nördlichen Transvaal (Zoutpansberg) oder in der Kalahari. Die Flüsse des Freistaats besitzen übrigens einen ziemlichen Fischreichtum.

Was die Einwohner der Provinz anbelangt, so waren 1921 von 628 000 Seelen 188 000 Weiße und 440 000 farbiger Herkunft, während die Zahlen für 1927 nach dem Official Yearbook 709 000, 206 000 und 503 000 lauten[6]). Die Ureinwohner waren Buschmänner; später kamen die Hottentotten und im 17. oder 18. Jahrhundert Bantuneger, und zwar Betschuanenstämme, wie die Bakuena und Barolong. Das Land blieb aber sehr dünn besiedelt. Im Osten vereinigten sich mehrere Bakuenasippschaften im Anfang des 19. Jahrhunderts aus Furcht vor den Angriffen des Zuluhäuptlings Tschaka und so entstand der Basutostamm, heute die bedeutendste Stammeseinheit im Osten des Freistaats. Später wanderten auch Zulukaffern ins Land und vorübergehend hat der Griquastamm des Adam Kok im südwestlichen Freistaat seinen Wohnsitz genommen. Die Weißen kamen zuerst 1824, in stärkerem Maße aber erst nach dem großen Trek 1836 ins Land; in ganz überwiegender Zahl sind es Buren, vermischt mit etwas schottischem Blut, da in den 40er Jahren viele schottische Prädikanten ins Land wanderten. Angehörige anderer Rassen und Nationen spielen im Gebiet des Freistaats eine so untergeordnete Rolle, daß sie keine Erwähnung verdienen.

---

[6]) No. 10 p. lat. 9.

Der Oranje-Freistaat 1854-1888.

A) Die Vorgeschichte des grossen Treks.

Die Kolonialgeschichte Südafrikas beginnt mit dem Jahre 1652. Der unfreiwillige halbjährige Aufenthalt der Mannschaft eines schiffbrüchigen Seglers der niederländisch-ostindischen Kompanie auf der Kaphalbinsel (im Jahre 1648) hatte den Holländern den Wert einer Erfrischungsstation an Afrikas Südspitze klargelegt[7]). 1652 errichtete Jan van Riebeek im Auftrage der niederländisch-ostindischen Kompanie ein Fort an der Tafelbei, woraus später Kapstadt entstand. Der Gedanke einer Kolonisation lag der Kompanie völlig fern, aber die Umstände brachten ganz von selbst eine Besiedlung des umliegenden Landes mit sich. 1657 ließen sich die ersten Siedler am Liesbeekrivier nieder, andere folgten schnell nach, und, seitdem 1688 eine Anzahl Hugenotten eine neue Heimstätte in Südafrika gefunden hatten, drangen die Kolonisten allmählich in ostnordöstlicher Richtung unter Umgehung der großen Karroo ins Innere. 1745 wurde Swellendam, 1786 Graaff Reinet gegründet. Treffliche Gouverneure, wie Simon van der Stel (1679—99) und Ryk Tulbagh (1751—71) sorgten bestens für das Wohl der Kolonisten.

Diese hatten nach langen Kämpfen in der 2. Hälfte des 18. Jahrhunderts Buschmänner und Hottentotten endgültig niedergeworfen, kamen aber seit 1779 mit der sich schnell nach Süden vorschiebenden Masse der Bantu in Konflikt. Nach dem Kaffernkrieg von 1789 wurde der Great Fish Rivier als Grenze zwischen dem Siedlungsgebiet der Weißen und der Bantu festgesetzt[8]). 1792 wurde der Bankrott der niederländisch-ostindischen Kompanie offenbar und man suchte durch kräftige Besteuerung der Kolonisten dem größten Unheil zu steuern. Die südafrikanischen Bauern (Buren) opponierten, und in Swellendam und Graaff Reinet wurde die Republik ausgerufen. Zur selben Zeit vertrieben die Generalstaaten den Erbstatthalter und die neue „batavische Republik" kämpfte an Frankreichs Seite gegen England.

Englische Truppen besetzten im September 1795 im Namen des Oraniers Kapstadt und zwangen durch Abschneiden der Munitionszufuhr auch Swellendam und Graaff Reinet zur Unterwerfung. Es blieb dort aber eine starke Abneigung gegen den neuen Gebieter zurück, und als der Grenzkommandant Adriaan van Jaarsveld wegen

[7]) Theal, South Africa, story of the nations p. 21 f.
[8]) Theal, ebd. p. 89 f.

einer Anklage auf Fälschung 1799 verhaftet wurde, kam es zu einem Aufstand der Bürger von Graaff Reinet, der mit Waffengewalt unterdrückt wurde. Einige Rädelsführer wurden hingerichtet[9]). Dies verstärkte die herrschende Mißstimmung.

Der Friede von Amiens gab der batavischen Republik die Kapkolonie zurück, und 1803 wurde General Janssens Gouverneur. Seine Herrschaft war sehr beliebt, da er den Grenzburen im Landesinnern vollständig freie Hand ließ. Da aber schon 1803 der Krieg zwischen England und der batavischen Republik erneut ausgebrochen war, stand die Herrschaft der letzteren im Kapland auf schwachen Füßen. Anfang Januar 1806 erschien zum andern Mal eine englische Truppenmacht in der Tafelbai, und am 18. Januar mußte Janssens kapitulieren. Damit verschwand die holländische Fahne für immer vom Fort der Kapstadt, denn im Londoner Vertrage vom 13. August 1814 wurde der Prinz von Oranien zur immerwährenden Abtretung der Kapkolonie an England gezwungen.

Die 26 000 weißen Kolonisten sahen die Wiederkehr der Union Jack nicht gerne, weswegen Großbritannien sie durch wohlwollende Gouverneure (Caledon und Cradock) und einen ausgezeichneten Truppenkommandanten, Oberst Graham, zu gewinnen suchte. Diese Bestrebungen mißlangen durch das Eingreifen der englischen Mission.

Bereits während der ersten britischen Okkupation des Kaps war Dr. van der Kemp von der London Society nach Südafrika gekommen, und hatte unter den Hottentotten Mission getrieben; 1806 nahm er mit seinem Freunde Read seine Tätigkeit auf breiterer Basis wieder auf. Er prägte den Eingeborenen mit unermüdlichem Eifer ein, daß vor Gott alle Menschen gleich seien und suchte zielbewußt den Unterschied zwischen der weißen Herrenschicht und den dunklen Sklaven zu verwischen. Die Buren betrachteten die Eingeborenenfrage nicht vom philanthropischen Gesichtspunkte aus; sie sahen nur, daß der Hottentott Klaas eine weit wertvollere Arbeitskraft war, wenn er von Zeit zu Zeit mit der „neunschwänzigen Katze" bearbeitet wurde, und daß die Hottentotten in den Missionsschulen diebisch, faul, und aufsässig wurden. Da sie selbst sehr religiös waren, begriffen sie nicht, daß dergleichen nichtsnutzige „schepsels" (Geschöpfe) auch der christlichen Heilslehre teilhaftig werden könnten. Daß Dr. van der Kemp ein solches „schepsel" heiratete, hob nicht gerade ihre Achtung vor den Londoner Missionaren. Das einzige, was gegen diese Missionslehren half, war strengere Behandlung der Sklaven. Dr. van Kemp antwortete, indem er nach London fortlaufend Berichte über die barbarische Behandlung der Schwarzen seitens der Kolonisten sandte. Schließlich beschuldigte er einige Farmer des Mordes und vorsätzlicher Körperverletzung an verschiedenen Hottentotten.

[9]) Theal, p. 121, van Oordt, p. 15.

Daraufhin griff die Regierung ein und ließ 1812 achtundfünfzig Kolonisten beiderlei Geschlechts verhaften. In der Gerichtsverhandlung erwiesen sich fast alle Beschuldigungen als grundlos; einige Angeklagte erhielten leichte Strafen. Die ganze Gerichtsverhandlung, sowie der Umstand, daß nicht alle freigesprochen wurden, stärkte den Haß der Farmer gegen die Mission[10]). Dazu kam aber noch ein zweiter Umstand. Die Missionare hatten bewirkt, daß in die Grenzdistrikte eingeborenenfreundliche Beamte gesandt wurden. Nach dem Kaffernkriege von 1812, den die burischen Farmer unter Anführung des erwähnten Obersten Graham siegreich beendeten, wurden an der Grenze Hottentottensoldaten aufgestellt, was die Grenzfarmer natürlich beleidigte.

1815 gab der der Missionsbewegung nahestehende Landdrost A. Stöckenstrom von Graaff-Reinet der Klage eines Hottentotten gegen seinen Herrn Frederik Bezuidenhout statt. Da Bezuidenhout seiner Verhaftung bewaffneten Widerstand entgegensetzte, wurde er erschossen. Dies wurde das Signal zur Rebellion von Slachtersnek[11]). Bezuidenhouts Bruder Jan und etwa 50 andere Farmer kündeten der Regierung den Gehorsam auf. Da die übrigen Siedler loyal blieben, konnte die Regierung ohne Schwierigkeit die Rebellen verhaften, außer Jan Bezuidenhout, der beim Widerstand mit Frau und Sohn erschossen wurde. Die Verhafteten wurden abgeurteilt, und sechs von ihnen zum Tode durch den Strang verdammt; der neue Gouverneur Sir Charles Somerset bestätigte bei fünf Leuten das Todesurteil, und sie wurden gehängt. Diese harte Strafe erbitterte alle loyalen Bürger; denn sie war offensichtlich ungerechtfertigt, da keiner der Aufständischen Blut vergossen hatte. Slachtersnek blieb bei den Buren unvergessen.

Lord Somerset verdankte seinen Gouverneursposten, den er von 1813 bis 1826 innehatte, nur dem Einfluß seiner Brüder; er war ein denkbar unfähiger Verwaltungsbeamter. Nach dem erfolgreichen Kaffernkrieg von 1819 ließ er den Grenzstrich zwischen Fishrivier und Keiskamma völlig unbesiedelt, wodurch er räuberischen Stämmen Gelegenheit gab, unbehindert in das Grenzland einzufallen; ja, anstatt das Weiterrücken der Farmer im Osten zu befördern, erlaubte er zwei Söhnen des Kosahäuptlings Gaika, sich in jener Gegend niederzulassen[12]). Diese Nachgiebigkeit sollte die verhängnisvollsten Folgen zeitigen.

Am unangenehmsten war den Briten, daß sie über eine ausschließlich holländische Kolonistenbevölkerung zu gebieten hatten; deshalb beschloß Lord Somerset und die Reichsregierung in London, britische Siedler nach Südafrika zu verpflanzen. Etwa 5000 Auswanderer wurden 1820 veranlaßt, sich nach Südafrika zu wenden, wovon sich der größte Teil in dem nachmaligen Distrikt Albany (die Gegend um Grahamstown) niederließ, während die

[10]) Theal, p. 145, van Oordt, p. 19.
[11]) Theal, Bd. 3, p. 238 f., Leyds p. 22 f. u. a.
[12]) Theal, p. 187, van Oordt, 1, p. 24.

übrigen als Handwerker nach den anderen Distrikten zogen. Nachdem einmal ein Anfang gemacht war, vermehrte sich die Kolonie rasch durch Zuzug, sodaß nach einigen Jahren ein Achtel der weißen Bevölkerung englisch sprach. Lord Somerset unternahm daraufhin einen Gewaltstreich. Er erließ 1822 eine Verfügung, wonach ab 1825 alle offiziellen Dokumente in englischer Sprache abzufertigen seien und ab 1828 englisch als einzige Sprache vor Gericht zulässig sei[13]). Die Wirkung dieses Erlasses auf die holländischen Farmer bedarf keines Kommentars.

Die direkte Ursache zum Auszug der Grenzburen aus der Kapkolonie bildeten die Aufhebung der Sklaverei im Jahre 1833 und der Kaffernkrieg von 1835. Seit 1816 waren auf Antrieb der Missionare und einflußreicher Philantropen, wie Wilberforce und Buxton, Bestimmungen erlassen worden, welche die Rechte der Eigentümer auf ihre Sklaven beschränkten. In den 20er Jahren bildeten sich Gesellschaften, die den allmählichen Loskauf von Sklaven betrieben. Die Reichsregierung entschloß sich endlich, trotz der Warnungen zahlreicher Wirtschaftsführer, die Sache mit einem Federstrich zu lösen; im August 1833 nahm das englische Parlament das Gesetz an, wonach allen Sklaven sofort die Freiheit gegeben werden mußte. Es wurde festgelegt, daß den Sklavenhaltern ein gewisser Teil des Wertes der Sklaven als Entschädigungssumme ausgezahlt werden sollte. Der Wert der Sklaven des Kaplandes wurde auf 3.041.000 £ berechnet[14]), davon sollten 1.247.000 £ den dortigen Kolonisten als Entschädigung ausgezahlt werden. Da aber die Forderung in London von einer Kommission geprüft werden mußte, kamen bald eine Unzahl Agenten in das Land, die den burischen Farmern unter Vorspiegelung falscher Tatsachen ihre Forderungen zum halben Werte abkauften, sodaß, weil das Hauptvermögen der kapländischen Farmer in Sklaven bestand, diese zum Teil fast völlig ruiniert wurden.

1833 wurde Sir Benjamin d'Urban Gouverneur, ein einsichtsvoller und den Buren sehr wohlgesonnener Mann, neben George Grey und Lord Rosmead wohl der fähigste Beamte, den England je nach dem Kap gesandt hat. Eine Kette tragischer Umstände führte dazu, daß gerade während der Verwaltungsperiode dieses von den Farmern persönlich sehr geachteten Mannes der Auszug der Buren stattfinden mußte.

Die Häuptlinge Makoma und Tyali, denen Lord Semerset das Land zwischen Fishrivier und Keiskamma überlassen hatte, erwiesen sich bald als gerissene Viehdiebe, und stahlen schließlich die Pferde der Offiziere von Fort Beaufort. Deshalb kam es zu einem leichten Gefecht, in dem ein Unterkapitän Tyalis verwundet und einiges Vieh von Tyali erbeutet wurde. Dieses faßten die Kosahäuptlinge als Kriegserklärung auf und am 21. Dezember 1834 fielen wohl 20 000 Kaffern in die Kolonie ein, drangen

[13]) Proklamation, usw. p. 559.

[14]) Theal, p. 185 u. Leyds, p. 38.

zum Sunday River vor, stahlen alles Vieh und ermordeten jeden Weißen, dessen sie habhaft werden konnten. Tausende von Grenzfarmern mußten flüchten und ihr Hab und Gut im Stich lassen. Die ganze Truppenmacht wurde aufgeboten und im September 1835 gelang es endlich dem Colonel Smith, des Aufstandes Herr zu werden. Der Gouverneur d'Urban traf nun eine Reihe äußerst geschickter Einrichtungen, um den Frieden zu erhalten. Er siedelte zwischen dem Fishrivier und Keiskamma 18 000 Fingos an, während zwischen Keiskamma und Kei die westlichen Kosastämme untergebracht wurden; da die Fingos und Kosas in bitterster Feindschaft lebten, konnten die Farmer ganz unbehelligt zwischen ihnen wohnen, weil jeder der Stämme mit den Weißen befreundet bleiben wollte, um im Kriegsfalle sicher gestellt zu sein. Diese Maßregeln des Gouverneurs fanden den einstimmigen Beifall aller Kolonisten; man erkannte, daß dadurch die Grenzfarmer endlich die erwünschte Sicherheit erhielten.

Es gab aber eine Partei, die mit diesen Abmachungen Sir Benjamin d'Urbans keineswegs einverstanden war; und das waren die Missionare, an ihrer Spitze Rev. Philip, der Vorstand der südafrikanischen Missionen der London Society. Dr. Philip hegte schon damals den Gedanken, daß der größte Teil Südafrikas in offiziell anerkannte Bantustaaten unter Leitung von Missionaren aufgeteilt werden und nur für negerfreundliche Europäer offen stehen sollte. Um diese Jdeen zu verwirklichen, reiste Philip mit dem einstigen Landdrost von Graaff Reinet, Andries Stöckenstrom, nach London, wo er dem Unterhaus seine Pläne darlegte. Er hätte keinen günstigeren Zeitpunkt wählen können. Gerade war ein Kommittee im Unterhaus damit beschäftigt, Informationen über die Eingeborenen zu sammeln, und Dr. Philips Beicht, der nicht nur für die Grenzburen, sondern auch für den Gouverneur sehr unfreundlich gehalten war, erregte großes Aufsehen. Ferner war im April 1835 Lord Glenelg Kolonialstaatssekretär geworden, ein Mann, der ein begeisterter Philantropist und obendrein ein persönlicher Freund Philips war. Glenelg war natürlich sofort mit Philips Ideen einverstanden und beschloß, alles, was Sir B. d'Urban geschaffen, wieder nichtig zu machen.

In einem Bericht, vom 26. Dezember 1835 erklärte der Kolonialstaatssekretär, daß die Oberhoheit über das Grenzland zwischen Keiskamma und Kei aufgegeben werden müßte, „da sie auf einem Kriege beruhe, in dem das ursprüngliche Recht auf Seiten der besiegten und nicht der siegreichen Partei gewesen sei". Er fügte hinzu, daß die Kosas von den Kolonisten und Beamten seit einer langen Reihe von Jahren systematisch gequält worden seien und daß sie nur, um dieses furchtbare Unrecht zu rächen, sich erhoben hätten[15]).

[15]) Theal, p. 193.

Diese Bestimmung, welche alles, was Sir Benjamin erreicht, wieder umstieß, und die Grenzburen auf Gnade und Ungnade den Kaffern preisgab, erregte in der Kolonie allgemeines Entsetzen. Die Grenzburen, die schon seit Jahren wegen der fortgesetzten Quälereien, die sie von seiten der Regierung zu erdulden gehabt hatten, den Gedanken eines Auszuges in die nördliche Wildnis erwogen und nach der Aufhebung der Sklaverei auch bereits Kundschafter über den Oranje und nach Natal gesandt hatten, sahen jetzt keinen anderen Ausweg mehr, als aus dem Lande zu „trekken", in dem sie ihr Vermögen und schließlich auch das Anrecht auf persönliche Sicherheit verloren hatten.

Gouverneur d'Urban fügte sich den Anordnungen Glenelgs nur zögernd und äußerst ungern. In verschiedenen Schreiben an das Kolonialministerium wies er auf die Bedenklichkeiten der neuen Bestimmungen hin und bezeichnete an einer Stelle die Grenzburen als „Sr. Majestät schuldlose und schwerleidende Untertanen".

Die Schlußantwort des Kolonialstaatssekretärs war, daß der den Philantropen und Missionaren unangenehme Gouverneur am 1. Mai 1837 entlassen wurde. Unterdessen hatten aber bereits tausende der tüchtigsten Kolonisten das Land verlassen, um fern in der nördlichen Wildnis eine neue und bessere Heimat zu finden.

B) Der grosse Trek und seine Folgen bis zur Gründung des Freistaats. (1836—1854).

Nördlich des Oranje bestanden im Jahre 1836 nur sehr wenig Siedlungen. Die ersten teilweise kultivierten Landesbewohner waren die Griqua des Adam Kok. Im Jahre 1823 errichtete der Missionar Abraham Faure in Philippolis eine Missionsschule und Station, und da kurz vorher in der Griquastadt Klaarwater (nahe dem heutigen Kimberley) Andries Waterboer zum Häuptling gewählt worden war, begaben sich die Griquas, die dem früheren Häuptling Kok treu blieben, nach dem neu gegründeten Philippolis. So entstand hier eine kleine Siedlungskolonie von Halbwilden. Während der langen Trockenperiode trieben die Farmer des Colesbergdistriktes ihre Herden manchmal in die Gegend nördlich des Oranje, drangen aber nur selten weiter als bis Philippolis vor.

Der nördliche Oranjefreistaat und Transvaal waren noch völlig unbekannt. Wohl waren aber Nachrichten von den großen Eroberungskriegen der Zulufürsten Tschaka und Moselikatse zu den Farmern gedrungen und es war ihnen zu Ohren gekommen, daß diese weite Gegenden fast völlig entvölkert hatten. So hatten sie auch in Erfahrung gebracht, daß das Land zwischen Oranje und Vaal sowie die Natalküste und deren Hinterland ziemlich menschenleer waren.

Anfang 1836 begann der große Trek. Eine Anzahl Buren in Colesberg und Graaff Reinet verkauften ihre Farmen zu Spottpreisen, tauschten sie oft gegen eine Viehherde und einen Ochsenwagen ein, und „trekkten" unter Louis Trichard nordwärts. Sie kamen bis Zoutpansberg, suchten alsdann Verbindung mit dem Meer und wandten sich der Delagobai zu. Eine voranziehende Kolonne unter J. van Rensburg erlag wilden Bantuhorden des südwestlichen Transvaal, Louis Trichard selbst gelangte im April 1838 ans Ziel, aber von 98 Ausziehenden waren nur 26 am Leben geblieben; der erste Auszug war also ein vollständiger Fehlschlag.

Drei weitere Kolonnen folgten den Progonen in kurzer Zeit auf ihren nordwärts gerichteten Pfaden: Potgieters, Maritz', und Retiefs Leute. 1838 erschien dann der Führer eines vierten Trupps, Andries Pretorius. Hendrik Potgieter, ein Bur aus Tarkastad, war eine geborene Führernatur: zäh, energisch, rücksichtslos, dabei erfüllt von echt burischem, konservativen Geiste und tiefer Frömmigkeit. Seine Leute ließen sich am Vaal und Vetrivier nieder, nachdem dort dem Häuptling Maquana ein Stück Land abgekauft war. Potgieter selbst zog mit 11 Begleitern bis Zoutpansberg, und machte nach seiner Rückkunft, Anfang September 1836, die unerquickliche Feststellung, daß die Matabele, die damals unter dem allmächti-

gen Moselikatse das ganze Transvaal beherrschten, die nördlich des Vaal ansässigen Farmer attackiert und einige Kamps ausgerottet hatten. Alle provisorischen Wohnstätten nördlich des Vaal mußten geräumt werden; eine feste Stellung wurde bei Vechtkop im späteren Distrikt Heilbron des Freistaats bezogen. Sarel Cilliers errichtete eine große Wagenburg[16]).

Nach vierzehn Tagen erschien eine große Matabelemacht. Potgieter versuchte sie zunächst auf offenem Felde zu stellen, mußte sich aber wegen der Uebermacht ins Lager zurückziehen. Die Kaffern suchten das Lager zu stürmen, konnten aber gegen die 35 heldenmütigen Buren, die mit äußerster Energie die Stellung verteidigten, nichts anhaben. Mit Verlust von ungefähr 150 Toten mußten sie abmarschieren. Sie nahmen aber alles Vieh der Emigranten mit. Dadurch kamen die letzteren in eine äußerst fatale Lage, und Hermanus Potgieter, der Bruder des Kommandanten, entschloß sich trotz der Unsicherheit der Gegend, nach dem südlicheren Thaba Nchu zu reiten, um von dem burenfreundlichen Betschuanenhäuptling Moroko Hilfe zu erbitten.

Kurz zuvor war in Thaba Nchu die Kolonne Maritz eingetroffen, was naturgemäß den Mannen Potgieters von großem Nutzen war. Als Hermanus Potgieter nach einem mehrtägigen Ritt ohne Fährlichkeiten in Thaba Nchu eintraf und die traurige Lage seiner Genossen schilderte, waren sofort alle bereit, den schwer bedrängten Voortrekkern Hilfeleistung zu gewähren, und die erforderlichen Ochsen sowie Mundvorrat wurden nach Vechtkop gesandt. Potgieter konnte sich nun ebenfalls nach Thaba Nchu zurückziehen. (Mitte Nov. 1836).[17]).

Leider vermochten sich Potgieter und Maritz nicht miteinander zu vertragen, und so wurde beschlossen, einen „Volksraad" von sieben Mitgliedern, der die höchste gesetzgebende Gewalt unter den Trekkern darstellen sollte, zu wählen. Dieses erste Parlament in der Geschichte des freien Burentums wurde am 2. Dezember 1836 erwählt und bestand aus Potgieter, Maritz, J. G. Bronkhorst, C. J. Liebenberg, P. Greyling, D. Kruger und St. Janse van Vuuren. Es sollte gleichzeitig die oberste richterliche Instanz dienen. Seine erste Aufgabe sollte sein, ein Kommando gegen die Matabele aufzubieten.

Zwar war alles Land südlich von Mosega, Moselikatses Hauptkraal[18]) entvölkert, aber es war offensichtlich, daß der Kaffernhäuptling es in diesem Zustand zu erhalten wünschte, sodaß ohne vorherige Unterwerfung der Matabelemacht an eine Besiedlung sowohl des Landes zwischen Vaal und Modder, als auch des Transvaallandes nicht gedacht werden konnte. Darum wurde ein Kommando unter A. H. Potgieter und Gerrit Maritz ausgesandt.

[16]) Vgl. Abschnitt C.
[17]) van Oordt, 1, p. 42; Theal, 4, p. 102.
[18]) Nahe dem heutigen Zeerust gelegen.

um den Feind zu strafen. Es waren hundertundsieben Weiße und etwa hundert Farbige, die unter Leitung des Deserteurs Matlabe um die Jahrhundertwende 1836 zu 1837 ins Transvaalland zogen[19]). Am 17. Januar 1837 trafen die Buren vor Mosega ein und begannen sofort den Sturm, wobei ihnen zustatten kam, daß sowohl Moselikatse selbst als auch sein tüchtigster Unterführer Kalipi gerade auf einem Raubzuge im Norden waren. Die völlig überraschten Matabele setzten sich tapfer zur Wehr, konnten aber trotz großer Ueberzahl den Sieg der Trekker nicht aufhalten. Bald befanden sie sich in wilder Flucht, einige Hundert von ihnen fielen, Mosega ging in Flammen auf und die Buren konnten mit etwa 6000 Stück Rindvieh heimwärts ziehen. Carel Cilliers, der an den beiden Hauptexpeditionen gegen Moselikatse teilnahm, schreibt in seinem denkwürdigen Tagebuche darüber: „En de nood drong ons dat wij met 107 man het ondernamen om tegen de magtige vyand op te trekken, en onze God gaf hem en onze handen, en niet een van ons gemis." — — —

Da bald nach dem Siege von Mosega sich wieder ein Gegensatz zwischen Potgieter und Maritz geltend machte, gründete ersterer mit seinen Leuten am Vetrivier einen neuen Kamp, den er in dankbarer Erinnerung an den großen Erfolg Winburg taufte. Dies war die erste Dauersiedlung im Oranjefreistaat. Der Mann, der damals die getrennten Heerlager der Emigranten wieder zusammenführte, war Pieter Retief, ein Farmer von Winterberg, der infolge der ungerechten Behandlung, die er von seiten des Gouverneurleutnants der östlichen Kapkolonie, Sir Andries Stöckenstrom, zu erdulden gehabt hatte, mit einer Anzahl Bauern der Provinz den Rücken zugekehrt hatte.

Er traf im April 1837 mit 108 Weißen und etlichen Farbigen in Thaba Nchu ein. Da allgemein bekannt war, daß er lange Jahre Kommandant der Ostprovinz gewesen und ein großes Organisationstalent besaß, so ordneten die gesamten Emigranten sich ihm freiwillig unter und in einer Volksversammlung, die am 6. Juni 1837 in Wienburg stattfand, wurde eine Art Grundgesetz aufgestellt, welches die Unterlage für die Verfassungen der späteren Burenfreistaaten bildete. Das Amt eines Generalkommandanten als Führers sämtlicher Trekker wurde geschaffen und Pieter Retief mit allen Stimmen zu dem neuen Amt gewählt. Rich-

---

[19]) Die Zahl der Farbigen steht nicht genau fest. G. Maritz schreibt an einen Freund am 17. 3. 1837, wobei er den mittlerweile mit ihm verfeindeten Potgieter mit keiner Silbe erwähnt: „Ik ben uitgetrokken tegen Moselikatse met 107 man burgers, benevens 40 bastaards en 60 man van de Marolesen.". Cpt. Harris, der gerade aus dem Matabeleland zurückkehrte, gibt an: „60 armed savages on foot". Mr. J. G. van Vuuren, der an der Expedition teilnahm, gab gegenüber den Kommissaren zu Bloemhof 1871 an: „About 40 coloured pleople with us under Matlabe".

ter Hertzog, der jetzige Premierminister der südafrikanischen Union, bemerkt daher mit Recht, daß eigentlich Retief der erste Burenpräsident gewesen ist[20]). Mitte 1837 trafen einige weitere Emigranten unter Jacobus Uys aus Uitenhage ein. Der Sohn von Jacobus Uys, Pieter Lavras, hatte bereits 1834 Natal besucht und das Gebiet als einen außerordentlich fruchtbaren Landstrich kennen gelernt. Jetzt wurde das Interesse der Farmer wieder auf Natal als Siedlungsland gelenkt und Retief verließ Anfang Oktober 1837 Thaba Nchu, um das Land zu besichtigen, und um festzustellen, ob der Oberherr Natals, der Zulukaffernfürst Dingaan, gewillt sei, einen Teil des Landes an die Farmer abzutreten.

Moselikatse hatte sich trotz seiner großen Verluste nach wie vor gegen jede friedliche Uebereinkunft ablehnend verhalten, sodaß Potgieter erneut gegen ihn ziehen mußte. Während neuntägiger Gefechte am Mariquafluß wurde der stolze Matabelehäuptling derartig geschlagen, daß er seine bisherige Wirkungsstätte für immer verließ und im Gebiet nördlich des Limpopo eine neue Herrschaft gründete[21]).

Retiefs Bemühungen bei Dingaan schienen unterdessen erfolggekrönt verlaufen zu wollen. Als bereits mehrere hundert Farmer die Drakensberge überstiegen hatten, begab sich Retief mit 66 Begleitern nach Dingaans Residenz Umgungunhlovu, um den definitiven Vertrag über die Landabtretung abzuschließen. Der Vertrag wurde auch am 5. Februar 1838 unterzeichnet, am nächsten Tage aber Retief und seine Begleiter beim festlichen Mahle verräterischer Weise überfallen und niedergemetzelt. Da der Zulufürst alle in Natal existierenden Burenlager vernichten wollte, überfiel am 17. Februar ein Impi[22]) den am weitesten gen Zululand vorgeschobenen Burenkamp, und mordete fast alle Insassen. Dem Umstand, daß einige wenige entkamen, verdankten die anderen Kamps ihre Errettung. Die gewarnten Farmer errichteten sofort eine Wagenburg und schlugen den Angriff der Kaffern ab.

Ein Rachefeldzug der Buren war unerläßlich. Auch die in Port Natal seit 1824 ansässigen englischen Kaufleute, die unter der fortwährenden Unsicherheit der Lage sehr litten, rüsteten dazu. Potgieter und Uys kamen über die Drakensberge ihren Landsleuten zu Hilfe.

Am 6. April 1838 zog das 347 Mann starke Kommando unter Leitung von Potgieter und Uys fort und am fünften Tage kam den Farmern ein Zulu-Impi zu Gesicht, das sie sofort angriffen. Zu spät entdeckten sie, daß sie in einen Hinterhalt geraten waren. Bei den verzweifelten Durchbruchsversuchen fielen Pieter Uys und sein 14jähriger Sohn Dirk; acht weitere Farmer wurden

---

[20]) Muller, p. 7, im Jahrbuch der internat. Vereinigung für vergl. Rechtswissensch. u. Volksbildungslehre, Berlin 1897.

[21]) Theal, 4, p. 115.

[22]) Eine Kompagnie Zulusoldaten.

ebenfalls getötet, ehe es gelang, die Zulureihen zu durchbrechen. Der hinter Uys heranziehende Potgieter konnte nicht helfen, da infolge des Lärms seine Pferde scheu geworden waren. Die Buren mußten sich schnell zurückziehen. Das englische Kommando wurde ebenfalls vom Unglück verfolgt. Bald, nachdem es den Tugela überschritten hatte, fiel es in einen Hinterhalt. Die Zulus zogen nun bis Port Natal, sodaß alle dort befindlichen Engländer auf das Segelschiff „Komet" flohen, das gerade im Hafen lag. Erst nach neun Tagen zogen die Zulu nach Umgungunhlovu zurück.

Im Burenlager kam es wieder zu heftigen Zwistigkeiten, da viele, von Maritz beeinflußte, Emigranten Potgieter der Feigheit beschuldigten, und dieser, erbittert, Natal verließ, um nach Winburg zurückzukehren. Mehr als die Hälfte aller Emigranten folgten ihm dabei. Die geringe Zahl der Natalburen befand sich von nun an (unter Maritz' und nach dessen Tode unter Landmanns Leitung) in sehr prekärer Lage, bis im November 1838 die vierte große Farmerkolonne, unter Andries Pretorius, als rettender Engel erschien. Andries Pretorius, der aus einer der ältesten kapholländischen Familien stammte, und eine größere Bildung als die meisten Buren besaß, hatte bereits um die Jahreswende 1837—38 Natal besucht und dabei einen so vorteilhaften Eindruck von dem Lande gewonnen, daß er sofort beschloß, mit seinen Freunden dorthin zu trekken. Nach allem, was wir von ihm wissen, muß Andries Pretorius, der zu dieser Zeit im 40. Lebensjahr stand, eine überragende Führerpersönlichkeit gewesen sein, denn gleich nach seiner Ankunft in Natal wählten ihn die Emigranten zu ihrem Generalkommandanten.

Jetzt war der Führer für einen Rachezug gegen die Zulu gefunden. Pretorius rüstete ein Kommando von 464 Mann aus und zog ins Zululand. Am 15. Dezember 1838 stieß er am Bloedrivier auf eine starke Zuluarmee und am nächsten Morgen begann die denkwürdige Schlacht, die die größte Heeresmacht der Zulu für immer vernichtete. Tausende verwundeter Kaffern fanden ihr Grab in den Wellen des Flusses, der diesem Kampf seinen Namen verdankt. Der Tag des Zusammenbruchs der Zulumacht, der 16. Dezember, der „Dingaansday", ist seither der höchste Feiertag der Buren geblieben. Pretorius zog nach dem Siege nach Umgungunhlovu, das er verlassen und niedergebrannt vorfand. Nach einem zweiten Gefecht zog Pretorius zurück, da er Dingaan in den nördlichen Urwäldern doch nicht einholen konnte.

Mittlerweile hatte sich eine englische Garnison in Port Natal festgesetzt, wogegen Pretorius nur formell protestierte, da er, solange Dingaan noch nicht gänzlich besiegt war, keinen Konflikt mit England wünschte. Die Farmer gründeten am oberen Umkomanzi eine eigene Stadt, Pietermaritzburg, und begannen nun, in diesem Teile Natals Dauersiedlungen zu errichten. Im September 1839 brach ein Aufstand im Zuluheer gegen Dingaan aus, an dessen Spitze des Fürsten eigener Bruder, Panda, stand. Letzterer verbün-

dete sich mit Pretorius, und ein letzter Entscheidungskampf wurde unvermeidlich. Am 30. Januar 1840, noch ehe die Buren zu Hilfe kommen konnten, wurde dieser ausgetragen. Nongalaza, Pandas Heerführer, erfocht einen vollständigen Sieg und Dingaan wurde auf der Flucht in Swasiland ermordet. Panda ließ sich von Pretorius zum Zulukönig krönen, wobei er versprach, Frieden zu halten; damit war die Vorherrschaft der Buren über die Zulu endgültig anerkannt; und sie durften hoffen, nunmehr das Land in Ruhe besiedeln zu können.

Diese Hoffnung wurde durch das Eingreifen der Engländer illusorisch gemacht. Die letzteren hatten nie aufgehört, die Buren als ihre Untertanen zu betrachten, und benutzten die Gelegenheit, daß die Buren mit den räuberischen Bacas an der Grenze des mit Großbritannien verbündeten Pondolandes Krieg führten, um Captain Thomas Smith mit 263 Mann nach Port Natal zu senden[23]). Kurz zuvor hatte ein Kaufmann Ohrig in Amsterdam auf eigene Kosten ein Schiff, die „Brazilia", ausgerüstet, welches nach Durban segelte, um Handelsbeziehungen mit den Natalburen anzuknüpfen. Der Superkargo des Schiffes, Smellekamp, verstand es, bei den Farmern Begeisterung für das alte Vaterland zu erwecken, und verteilte Schriften von Ohrig unter ihnen. Die Farmer lasen nach der Abreise des Superkargo (der einen Handelsvertrag mit nach Hause nahm) die besagten Schriften durch, und vermeinten, nun unter Hollands Schutz zu stehen, zumal dies Land so großes Interesse an ihnen nehme. In Wirklichkeit nahm nur Ohrig dieses große Interesse an ihnen. Jedenfalls hatten aber seine Schriften die Wirkung, daß Smith bei seiner Ankunft in Durban zu seinem größten Erstaunen erfuhr, daß er sich auf holländischem Schutzgebiet befände. Er ließ sich aber nicht irre machen und setzte sich gegen die Buren, die seinen Abzug forderten, zur Wehr. Pretorius erhielt Zuzug aus dem Gebiet jenseits der Drakensberge durch Kommandant Mocke, und Smith wurde eingeschlossen und belagert. Dank der Aufopferung eines alten englischen Farmers, Dick King, der in zehn Tagen nach Grahamstown ritt, wurden rechtzeitig Ersatzmannschaften per Schiff herbeigeholt, und da zur selben Zeit auch eine größere aus Kapstadt gesandte Truppenmacht eintraf, so wurde der Captain nach 26tägiger Belagerung am 26. Juni 1842 entsetzt. Die Buren mußten sich zurückziehen, und angesichts der Uebermacht, die britische Herrschaft in Natal stillschweigend dulden. Eine Anzahl von ihnen zog wieder über die Drakensberge ins Innere zurück; Pretorius und ein großer Teil seiner Anhänger blieben jedoch in Natal bis 1847.

Potgieter hatte sich nach 1838 zunächst wieder in seinem alten Gebiet zwischen Mooi und Vaal niedergelassen; ein Teil seiner Anhänger besetzte aber das Transvaalland, welches von den Matabele befreit war und größere wirtschaftliche Möglich-

[23]) Theal, 4, p. 336 ff.

keiten bot. Bereits im November 1838 wurde die Stadt Potchefstroom gegründet. Allmählich zog Potgieter selbst immer weiter nach Norden, von der Idee getrieben, sich möglichst weit von der englischen Herrschaft zu entfernen; er glaubte, die tatsächliche Unabhängigkeit von England genüge den Buren, während der weiter blickende Pretorius auf die staatsrechtlich anerkannte denselben Wert legte. Potgieter sah aber wohl ein, daß die Verbindung mit dem Meere für seine Leute von entscheidender Wichtigkeit war und richtete seit 1843 sein Augenmerk auf die Delagoabai, da Natal von England besetzt worden war. Dort trat er noch im Jahre 1843 mit Smellekamp in Verbindung, der auf der „Brazilia" zurückgekehrt war. Potgieter begriff, daß er viel weiter nach Nordosten trekken müsse, wenn er in naher Verbindung mit der See bleiben wollte. Er stieß bis ins nordöstliche Transvaal vor und gründete daselbst 1845 und 1846 die Niederlassungen Ohrigstad und Lydenburg.

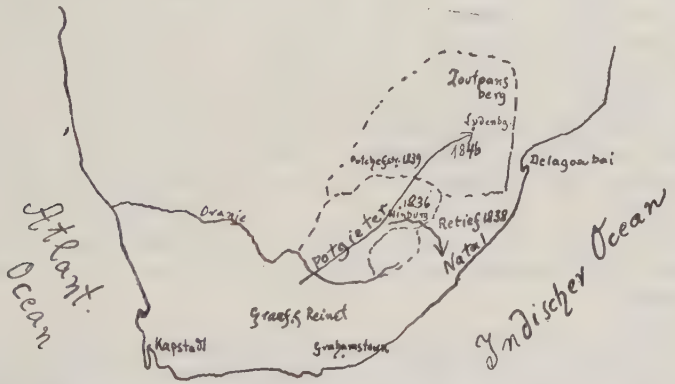

Im Landstrich südlich des Modder wuchs in dem Jahrzehnt von 1836 bis 1846 die Basutomacht zu erheblicher Stärke an, auch der Stamm der Griqua erhielt vorübergehend Bedeutung. Als die Zuluhäuptlinge Tschaka und Dingaan im zweiten und dritten Dezenium des vergangenen Jahrhunderts zahlreiche Betschuanenstämme aus ihren Sitzen vertrieben und dezimierten, verstand es einer ihrer Häuptlinge, Moshesh, ein Mann von hervorragender, unter den Bantustämmen einzigartiger Intelligenz[24]), die Stammessplitter zu einigen; er führte sie um 1824 in das unzugängliche, aber äußerst fruchtbare Hochland der Drakensberge zwischen Natal und dem späteren Freistaat, wo er sich in der Felsenresidenz Thaba Bossigo eine uneinnehmbare Festung schuf. Moshesh war viel zu schlau, um ein irgendwie bedrückendes Regiment zu führen und tat alles, was in seinen Kräften stand, um das soziale Wohl seiner Untertanen zu befördern. So drang bald sein Ruhm

[24]) „Moshesh was the cleverest man that the Banturace has produced in modern times.". Theal, 4, p. 373,

in fernere Gegenden, und zu derselben Zeit, wo Potgieters Buren den benachbarten südlichen Oranjefreistaat durchzogen, stellten sich die Häuptlinge Molitsane und Morosi unter Mosheshs Schutz. Dieser sah frühzeitig ein, daß die Weißen in zwei feindliche Parteien gespalten waren und machte es zu seinem Grundsatz, an dem er treu sein ganzes Leben festhielt, aus den Streitereien der Weißen den größtmöglichsten Vorteil zu ziehen. Bis zum Ende der 40er Jahre kam er mit den Europäern wenig in Berührung, aber von dem ersten Augenblick an, wo seine und die europäischen und burischen Interessen miteinander kollidierten, erwies er sich als ein durchaus ebenbürtiger Gegner.

Die Griquas waren Nachkommen von Buren und Hottentotten und hatten sich in der zweiten Hälfte des 18. Jahrhunderts unter Führung eines angesehenen Elephantenjägers, Adam Kok, in Klein-Namaqualand niedergelassen. Im Anfang des 19. Jahrhunderts wanderten sie unter Führung von Adam und Cornelis Kok, der Enkel des ersten Führers, und von Barend Barends in nordöstlicher Richtung über den Oranje und gründeten die Niederlassung Klaarwater (Griquatown). Hier wurden sie öfters von englischen Missionaren aufgesucht. Ein Konflikt im Jahre 1820 hatte eine Teilung der Griquas zur Folge. Ein Teil, die sog. Westgriquas, blieb unter Leitung eines neuen Kapitäns, Andries Waterboer, an den alten Wohnsitzen; die Anhänger der Brüder Kok wanderten aber nach dem Süden des Oranjefreistaats, wo 1823 eine Missionsschule und die nach Rev. Philip genannte Niederlassung Philippolis gegründet wurden. 1838 wurde Adam Kok, der Dritte dieses Namens, Häuptling.

Unterdessen waren die Voortrekker durch das Land gezogen und einige wenige von ihnen hatten beschlossen, in dem Land zwischen Modder und Oranje, der Südhälfte des heutigen Freistaats, sich dauernd niederzulassen. Diese Farmer waren nicht so sehr von der Erbitterung der älteren Voortrekker gegen die britische Herrschaft ergriffen worden, und verhielten sich sowohl gegen England wie gegen die benachbarten Griquas ganz „loyal". An der Spitze dieser Kolonisten stand Michiel Oberholster. Als 1842 Natal britisch geworden war, erhielt das Gebiet einen starken Zuzug durch Burenemigranten ,die unter Führung von Kommandant Mocke standen. Diese Leute wollten nichts mit England zu tun haben und nahmen gegenüber Oberholster eine feindselige Haltung ein[25]). Oberholster berichtete darüber nach Colesberg, und am 22. Oktober 1842 erschien der kapländische Richter Menzies bei Alleman's Drift und proklamierte alles Land bis 25. Gr. südlicher Breite als britisches Gebiet. Diese Proklamation, gegen Mocke gerichtet, wurde vom Kapgouverneur Napier nicht anerkannt und blieb daher bedeutungslos; sie hatte aber die Wirkung, daß die britische Regierung Interesse für das Land zu zeigen begann.

[25]) u. a. Theal, 4, p. 388.

Der Mann, der als der intellektuelle Urheber der unsinnigen Verträge zu gelten hat, die im Jahre 1843 abgeschlossen wurden, ist der Missionar Dr. Philip von der London society gewesen. Dieser Mann, der 30 Jahre lang die englische Politik in Südafrika in der verhängnisvollsten Weise beeinflußt hat, bildete sich ein, man könne die Kaffern wie zivilisierte Leute behandeln, während man die Burenfarmer als Halbbarbaren betrachten müsse. Er verstand es, in London und Kapstadt die maßgebenden Kreise für seine Ideen einzunehmen, und so läßt sich erklären, daß Lord Glenelg jene unvernünftigen Betimmungen erließ, die zum großen Trek führten. In ähnlicher Weise, wie er Lord Glenelg 1835 beeinflußte, beeinflußte Philip 1843 Sir G. Napier. Dieser schloß mit Adam Kok und Moshesh Verträge, wonach nicht nur der größte Teil des späteren Freistaats zwischen diesen Häuptlingen aufgeteilt, sondern auch beide des besonderen Schutzes Großbritanniens versichert wurden. Die Rechte der Farmer wurden übergangen. Das Resultat war, daß Kok derartig anmaßend gegen die Buren auftrat, daß ein Zusammenstoß unvermeidlich wurde.

Die letzte Ursache zu einem Konflikt war die Forderung Koks auf Auslieferung eines gewissen Jan Krynauw, der angeblich zwei Grriquas widerrechtlich durch den Kommandanten Jan Kock hatte verurteilen lassen. Als Krynauw nicht gleich verhaftet wurde, brachen auf Koks Geheiß etwa 100 Griquas in sein Haus ein und stahlen die Munition.

Die Buren fürchteten jetzt einen allgemeinen Angriff und verschanzten sich bei Touwfontein. Der Civilkommissar von Colesberg, Rawstorne, erklärte darauf den Farmern, sie dürften als britische Untertanen keinen Kampf mit Adam Kok, dem Alliirten Englands, beginnen. Die Antwort der Emigranten lautete, sie wären keine englischen Untertanen. Die Folge war, daß Ende April 1845 Colonel Richardson mit 118 Mann Kavallerie und 160 Infanteristen über den Oranje setzte, um dem treuen Freunde Adam Kok zu Hilfe zu kommen. Am 2. Mai 1845 traf er bei Zwartkopjes, 5 Meilen von Touwfontein, auf die Farmer; es kam zu einem kurzen Gefecht, wo die Buren geschlagen wurden.

Die Kommandanten Jan Kock und Jan Mocke verließen nun mit ihrem Anhang das bisherige Wohngebiet und zogen teils nach Winburg, teil ins Transvaal. Oberholster und seine Freunde leisteten den englischen Untertaneneid. Sir Peregrine Maitland, seit 1843 Gouverneur der Kapkolonie, besuchte selbst das neu erworbene Gebiet und schloß einen erneuten Freundschaftsvertrag mit Adam Kok, in dem der Griquahäuptling wie ein mächtiger Alliirteer behandelt wurde. Schon 1848 sah Gouverneur Sir H. Smith die Unsinnigkeit dieses Vertrages ein, den Adam Kok selbst nicht verstehen konnte, da die holländische Uebersetzung miserabel war[26]). Ende 1845 wurde ein britischer Resident für das

[26]) H. P. N. Muller, Oude Tyden p. 13.

Gebiet zwischen Modder und Oranje bestimmt; der erste Platzhalter war Captain Sutton, der sehr bald durch Major Warden abgelöst wurde. Letzterer suchte sich Ende 1846 als Regierungssitz die etwas südlich vom Modder gelegene Farm Bloemfontein aus, um die herum allmählich eine Ortschaft, die spätere Hauptstadt des Oranjefreistaats, entstand.

Anfang 1846 war die Lage im nachmaligen Oranjefreistaat derart, daß die größere Nordhälfte noch zu dem unabhängigen Burenstaat Potgieters gehörte, während das Land zwischen Modder und Oranje unter britischem Einfluß stand. Potgieter selbst war, wie schon früher erwähnt, nach Nordosten gezogen und hatte sich schließlich in Lydenburg niedergelassen. Er war in den folgenden Jahren ganz mit der Befriedung der neuen Gebiete beschäftigt, und hatte 1846 mit den Bapedi, 1847 mit Moselikatse, dessen Impis wieder am Limpopo erschienen waren, Kämpfe zu führen. Im Laufe der Jahre 1846 und 1847 erlaubte sich Major Warden mehrfach Uebergriffe in das Land zwischen Vaal und Modder, was die unsichere Rechtslage dieses Landstrichs klar demonstrierte und die antibritische Stimmung dort sehr stärkte.

In Natal standen die Dinge am schlechtesten. Nachdem das Land britisch geworden war, strömten Schwarze aus allen Nachbargebieten herein und der englische Kommissar stellte ihnen in so freigebiger Weise Lokationen zur Verfügung, daß die ansässigen Buren sich in ihrem Besitz ernstlich bedroht sahen. 1847 wurde endlich Andries Pretorius, der Führer der Trekker, selbst gezwungen, seine Farm Weltverdiend zu verlassen. Er beschloß, deshalb und wegen der allgemeinen Benachteiligung der Natalemigranten, persönlich Beschwerde beim Gouverneur einzulegen und traf sich in Winburg mit Jacobus Duplooy, der sich über Major Warden beschweren wollte. Als die beiden Führer in Grahamstown eintrafen, ließ sie der Gouverneur, mit der Begründung, daß er mit Arbeit überbürdet und seine Dienstzeit fast abgelaufen sei, nicht vor. Pretorius war durch diesen Mißerfolg so erbittert, daß er alle Natalemigranten veranlaßte, sofort über die Drekensberge ins Binnenland zu ziehen.

Am Osthang des Gebirges traf der neue Gouverneur Sir Harry Smith die Farmer, deren elende Lage ihn zu dem Versuch bewog, sie zur Umkehr nach Natal zu bestimmen. Pretorius wünschte das nicht, obwohl Sir H. Smith dem darüber sehr empörten Burenführer das Konzept einer Annexionserklärung des Landes zwischen Vaal und Oranje seitens Englands vorlegte. Die Farmer zogen ins Binnenland, welches als „Oranje River Sovereignty" am 3. Februar 1848 zur britischen Kronkolonie erklärt ward. Die Engländer richteten sofort eine Militär- und Steuerverwaltung ein und teilten das Land in 3 Bezirke: Bloemfontein, Caledon River, und Winburg.

Die meisten Emigranten protestierten gegen diese Maßnahmen. Pretorius reiste von Winburg nach Ohrigstad, um Potgieter

und seine Partei zu energischer Stellungnahme zu bewegen. Leider war das erfolglos, da Potgieter auf den begabteren Pretorius eifersüchtig war. Während letzterer noch im Norden weilte, erreichte ihn Nachricht aus Winburg, worin er dringend um Hilfe gebeten wurde. Er zögerte nicht, sammelte möglichst viel Anhänger und überschritt den Vaalfluß. Am 12. Juli 1848 kam er nach Winburg, am 20. zwang er Major Warden zur Uebergabe von Bloemfontein, wobei den Engländern freier Abzug gewährt wurde, und zog weiter bis zum Oranjefluß, wo er bei Middenvlei ein Lager aufschlug. Nach längeren Verhandlungen zwischen dem gegenüberlagernden Gouverneur und den Buren setzte ersterer mit seinen Leuten über den Fluß, zwang Pretorius zum Rückzug und stellte ihn bei Boomplaats am Kromme Ellebogrivier. Hier wurden die Buren am 29. August 1848 geschlagen, der geächtete Pretorius floh mit seinen Getreuen nach Transvaal, während Sir H. Smith am 2. September als Sieger in Bloemfontein einzog und die Annexionsproklamation vom Februar wiederholte.

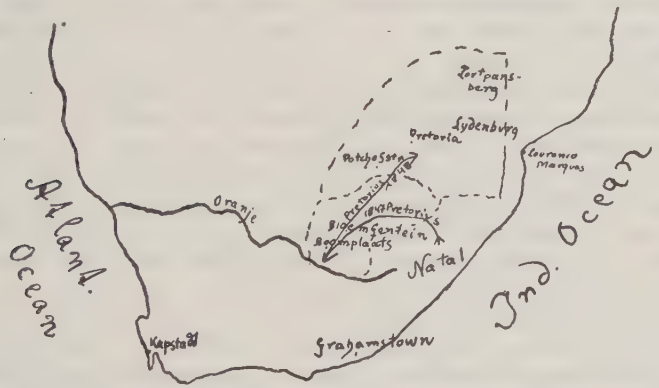

Mit dem Erfolge von Boomplaats und der nachfolgenden Proklamation des Gouverneurs hatte die erste Epoche der britischen Expansion ihren Höhepunkt erreicht. Diese Expansion hatte die verschiedensten Ursachen gehabt, und war teils zufällig, teils absichtlich geschehen. Um ein Gegengewicht gegen die holländischen Farmer zu schaffen, hatte man 1820 die Albany-Settlers in Grahamstown angesiedelt; dies bedingte eine Expansion nach Osten. Der große Trek und das Drängen der Missionare, die immer neue Negerstämme in „freundschaftliches Verhältnis" mit England bringen wollten, gab dem Ausdehnungsdrang einen neuen Impuls. Die Gründung der Burenrepublik Natal führte zur Besetzung dieses Landes durch die Engländer. Als Sir Harry Smith 1847 Gouverneur wurde, annektierte er sofort Klein-Namaqualand und die nördliche Karroo, weite, dünn besiedelte Landstriche, und dehnte damit die Kapkolonie bis zum Oranje aus, welcher ja großenteils noch heute die Grenze der Provinz ist. 1848 erfolgte dann die eben beschriebene Ausdehnung des britischen Herr-

schaftsgebietes bis zum Vaalfluß, zu der außer politischen auch noch wirtschaftliche Momente beitrugen, wie denn Gouverneur Cathcart, Sir Harry Smith's Nachfolger, 1852 zu berichten weiß, „daß der Markt zu Kapstadt hauptsächlich aus der Souveränität mit Rindfleisch versorgt wird"[27]).

In der neuen Kronkolonie wurde am 14. März 1849 ein gesetzgebender Rat ins Leben gerufen und die eingeborenen Häuptlinge in ihren Besitzungen bestätigt. Bald riß Mißwirtschaft ein, woran die Regierung selbst Schuld trug, indem sie Farmen zu Spottpreisen abgab, die nun Gegenstand des Spekulationsfiebers wurden. Zahlreiche Abenteurer kamen ins Land und trugen dazu bei, die allgemeine Situation zu erschweren.

Von all den Leuten britischer Herkunft, die in diesen Jahren sich in der Souveränität niederließen, verdienen nur die schottischen Prädikanten wirkliche Beachtung; deren Nachfahren haben sich als Kolonisten und Beamte bewährt. Die übrigen Vertreter des britischen Elements haben nichts gutes geleistet. Die Beamten der Regierung erhielten unzweckmäßig hohe Gehälter im Verhältnis zur Armut des Landes und so zeigte der Etat für 1852 12 000 Pfund Ausgaben gegen knapp 11 000 Pfund Einnahmen[28]). Trugen diese Zustände nicht dazu bei, das Ansehen der britischen Herrschaft zu fördern, so kam als zweiter Umstand die fortwährenden Schwierigkeiten mit den Eingeborenen hinzu. Unter diesen bereitete der mehrfach erwähnte Basutohäuptling Moshesh die allergrößten Unannehmlichkeiten. Anfang 1851 brach ein Kaffernkrieg aus, wobei die Basutos dem Häuptling Moroko viel Vieh stahlen. Auf Wardens Drohung hin gab Moshesh einen Teil wieder heraus, bedrängte aber jetzt um so ärger die kleinen Kaffernpotentaten der Souveränität.

Sir H. Smith wies Warden an, Moshesh zu demütigen. Der Major rüstete ein Kommando von 162 britischen Soldaten, 120 Farmern und etwa 1500 Farbigen aus, um die Basutos zu unterwerfen. Deren Häuptling sandte ihm, als er davon hörte, eine Warnung zu und ebenso suchten Kommandant Snymann und J. P. Hoffman (der spätere Freistaatspräsident) ihn zu bewegen, sich von Stammesstreitigkeiten fern zu halten[29]). Doch es war vergeblich, Warden wähnte, es wäre eine Leichtigkeit, der Basuto Herr zu werden. Nach mehrtätigen Vorbereitungen griff er Moshesh am Hügel Viervoet an (29. Juni 1852), und erlitt dank der geschickten Strategie des Gegners eine fatale Niederlage. Die britische Truppe und die verbündeten Kaffern mußten eine nschleunigen Rückzug antreten.

Die moralische Wirkung des Kampfes von Viervoet war ungeheuer. Während der Resident fast alle Achtung in der Souveränität einbüßte, stellten sich die kleinen Kaffernkapitäne, die

[27]) Blaubuch vom 31. 5. 1853, p. 49.
[28]) Blaubuch vom 10. 4. 1854, p. 55.
[29]) Theal, 4, p. 471.

bisher den Briten folgten, alle unter Moshehs Schutz. Warden mußte um neue Truppen bitten, damit wenigstens die Souveränität gehalten wurde. Sir H. Smith, der gerade mit einem neuen schweren Kaffernkrieg beschäftigt war, konnte ihm keine geben, aber der Gouverneurleutnant von Natal, Pine, sandte ihm eine Hilfstruppe, die in Winburg stationiert wurde. Als man in England von diesen Vorgängen erfuhr, zeigte sich eine allgemeine Abneigung dagegen, das Reichsbudget durch eine Truppenmacht in einem so abgelegenen Gebiet, wie der Souveränität, noch weiter zu belasten, und der nächste Erlaß des Kolonialministers ließ bereits durchblicken, daß man eventuell auf die Oberherrschaft in der Souveränität verzichten wolle.

Dort erhob die republikanische Partei jetzt wieder kühn ihr Haupt und forderte durch ein von 137 Farmern am 25. August 1851 unterzeichnetes Dokument Andries Pretorius auf, das Amt eines Generaladministrators der Sovereignty zu übernehmen. Moshesh schloß sich, um die Verwirrung zu vergrößern, diesem Gesuch an[30]). Pretorius, der in den Magaliesbergen in Transvaal lebte, kam dadurch in eine schwierige Lage. Den Vaal konnte er nicht überschreiten, da er noch geächtet war, und von dem Volksrat in Lydenburg konnte er nichts erhoffen, da dort Potgieters Partei vorherrschte. Er besprach sich deshalb mit seinem Kriegsrat und seinen Anhängern, die ihn ersuchten, die Initiative zu ergreifen. Pretorius schrieb daraufhin Major Warden, „daß ein erheblicher Teil der weißen Einwohner des Landes" ihn ersucht hätte, die Ordnung in der Souveränität wiederherzustellen. Major Warden berichtete dies an den Gouverneur und fügte hinzu, daß Pretorius 1500 Farmer und einige Tausend Eingeborene zur Verfügung ständen. Am 4. Oktober 1851 schrieb Pretorius zum zweiten Mal an Major Warden, daß die Emigranten schon lange einen Friedensvertrag mit England wünschten. Im November des Jahres ließ sich endlich Sir H. Smith zur Nachgiebigkeit bewegen, denn am 21. Oktober 1851 hatte ihm der Staatssekretär Lord Grey mitgeteilt, daß man beabsichtige, bald die Souveränität aufzugeben[31]). Der Gouverneur zog jetzt die Acht gegen Pretorius zurück und beorderte C. Mostyn Owen und Major Hogge als Spezialkommissare nach Bloemfontein, um zunächst mit Pretorius einen Vertrag über das Transvaalgebiet abzuschließen. Anfang des nächsten Jahres trafen sich Owen und Hogge mit Pretorius auf der Farm P. A. Venters am Zandrivier, und nach mehrtägigen Verhandlungen kam am 17. Januar 1852 der berühmte Zandriviertraktat zustande, worin Großbritannien feierlich die Unabhängigkeit der Transvaalburen anerkannte; dieser Tag war die staatsrechtliche Geburtsstunde der Südafrikanischen Republik, wenn auch noch sechs Jahre vergingen, bis sich endlich die 4 Emigrantenstaaten (Potschefstroom, Lydenburg, Utrecht und Zoutpans-

[30]) Leyds, p. 75 f.

[31]) Blaubuch 1853, p. 53 u. No. 1428 von 1852 p. 245.

berg) zu einem einheitlichen Staatswesen zusammenschlossen. Potgieter und Pretorius versöhnten sich nach dem Abschluß der Konvention und der gemeinsame Volksrat beider Parteien bestätigte sie am 16. März 1852.

Es war für Pretorius nicht möglich gewesen, eine ähnliche Konvention für die Souveränität zu erzielen, und forderte er deshalb die dort ansässigen Farmer auf, ins Transvaalland zu ziehen, was auch eine Anzahl von ihnen taten. Die Mehrzahl aber, die südlich des Vaal blieb, hatte noch zwei schwere Jahre durchzumachen, bis es zu einem Unabhängigkeitsvertrage kam.

Das ganze Jahr 1852 mühten sich die Engländer vergeblich, mit den Basutos in ein annehmbares Verhältnis zu kommen; weder eine Grenzregulierung zu gunsten Basutolands, noch die Abberufung des unbeliebten Warden konnte die anmaßenden Untertanen Moshesh befriedigen. Im November des Jahres sah sich der Kapgouverneur Cathcart genötigt, persönlich eine Strafexpedition gegen Moshesh in die Wege zu leiten. Am 13. Dezember stellte er von Platberg aus an Moshesh ein Ultimatum, er solle binnen drei Tagen 10 000 Stück Rindvieh und 1000 Pferde ausliefern. Da Moshesh diese Forderung nicht erfüllte, setzten die britischen Truppen am 20. Dezember 1852 über den Caledon und suchten den nahen Bereaberg zu stürmen. Auch diesmal erwies sich Moshesh als der geschicktere Stratege; er umging die Engländer und zwang sie zum Rückzug. Nur der Kaltblütigkeit Colonel Napiers verdankten die Engländer einen geordneten Rückzug, sie konnten sogar einen Teil des beim Ansturm erbeuteten Viehs mitnehmen. Dies hatte der schlaue Basutohäuptling bemerkt, und, um die Engländer loszuwerden, schrieb er an Cathcart einen sehr diplomatischen Brief, der letzterem gestattete, als scheinbarer Sieger, der Vieh erbeutet hatte, Frieden zu schließen. Kaum hatte der Engländer seinen eiligen Rückzug angetreten, da sandte Moshesh zu allen Kapitänen von Britisch-Kaffraria bis Nordtransvaal Boten, daß er zum zweiten Mal einen großen Sieg über die Briten erfochten und viele Stämme von der Herrschaft der Weißen gerettet hätte.

Nach Cathcarts Rückzug herrschte geradezu Anarchie in der Souveränität, und der Kolonialminister Herzog von Newcastle beorderte Sir George Russeell Clerk im April 1853, als Sonderkommissar die Uebergabe der Souveränität an die Buren in die Wege zu leiten. England wollte sich nicht länger mit einer derart kostspieligen Erwerbung belasten. Schon bevor Clerk in Bloemfontein eintraf (am 8. Aug. 1853), hatte der von der Zandriverkonvention her bekannte C. M. Owen an Pretorius geschrieben, ob er die Verwaltung der Souveränität übernehmen wolle. Pretorius starb am 23. Juli 1853, wenige Tage vor Eintreffen des Briefes. So wurde dadurch Clerks Mission nicht berührt.

In Transvaal starben 1853 Potgieter und Pretorius und ihre Söhne Piet und Marthinus Wessels wurden zu Generalkomman-

danten gewählt. Piet Potgieter fiel schon bald im Kampf gegen den Häuptling Makapaan, und dadurch wurde der jüngere Pretorius der angesehenste Mann in Transvaal, wenngleich er an Stephanus Schoemann bald einen einflußreichen Widersacher erhielt.

Im Laufe des August 1853 wählten die Bewohner der Souveränität auf Wunsch des britischen Residenten Delegierte, die über die Selbstverwaltung und künftige Verfassung des Landes entscheiden sollten. Diese Versammlung trat unter Dr. Frasers Vorsitz am 5. September zusammen. Sie forderte eine genaue Festlegung der Grenzen und erklärte sich bereit, eine Konstitution anzunehmen, aber unter englischer Oberherrschaft. Clerk erwiderte darauf, daß englische Oberherrschaft nicht mehr in Frage komme. Gerade in diesem Augenblick besuchte Kommandant Adriaan Stander, der an der Mariqua lebte, die Souveränität, und verstand es, die republikanische Partei zu tatkräftigem Vorgehen zu bewegen. In kurzer Zeit liefen mehrere Adressen mit insgesamt 995 Unterschriften bei Clerk ein, die volle Unabhängigkeit des Landes forderten, gleichzeitig um die Nichtigkeitserklärung aller früheren Eingeborenenverträge und um die Aufhebung von früher gegen die Farmer verhängten Strafen baten[32]). Die vorerwähnte Versammlung, die es als unehrlich empfand, daß England gerade in der schwersten Situation die Farmer im Stiche ließ, sandte Dr. Fraser und den Prädikanten Murray nach England, um die Meinung des Kolonialministers zu ändern: wie zu erwarten stand, erfolglos.

Clerk trat um die Jahreswende mit der republikanischen Partei in Verbindung, an deren Spitze ein Farmer von Jamersberg, Josias Philip Hofman, stand. Am 15. Februar 1854 kam das republikanische Kommittee unter Hofmans Vorsitz zu den entscheidenden Verhandlungen betreffs Abschlusses einer Konvention mit Sir G. Clerk zusammen. Schon vorher, am 30. Januar, war in London eine Proklamation der Regierung erschienen, wonach die Herrschaft der Königin über die Sovereignty aufgegeben wurde. Am 17. Februar legte der Spezialkommissar dem republikanischen Kommittee den Entwurf eines Vertrages vor, der in die Geschichte unter dem Namen der Konvention von Bloemfontein eingegangen ist. Darin wurde den Oranjeburen die vollständige Unabhängigkeit in jeder Beziehung zugesichert und gleichzeitig wurde festgelegt, „daß die britische Regierung keinerlei Bündnis mit irgendwelchen Eingeborenenhäuptlingen oder Stämmen nördlich des Oranjeflusses habe, außer mit dem Griquahäuptling Adam Kok; und daß Ihrer Majestät Regierung keinerlei Wunsch oder Absicht hege, künftig irgendwelche Bündnisse abzuschließen, die den Interessen der Oranjeflußregierung schädlich oder nachteilig sein könnten". Am 23. Februar 1854 wurde der

[32]) Theal, 4, p. 532 u. H. P. N. Muller, p. 42.

Vertrag unterzeichnet und somit ist dieser Tag als die Geburtsstunde des „Oranjefreistaats" anzusehen. Die Klausel betreffs Adam Kok machte keine Schwierigkeiten; denn der Artikel 3 der Konvention gewährte den Griquas Freizügigkeit, und sieben Jahre später, 1861, verkaufte der ganze Stamm seinen Besitz an den Freistaat und verzog nach Britisch-Kaffraria.

Wenige Tage nach dem Abschluß der Konvention besuchte Moshesh Bloemfontein und wurde zu einem großen öffentlichen Diner eingeladen, bei welcher Gelegenheit er eine Rede hielt, die einem Briand alle Ehre gemacht hätte. Sowohl der Spezialkommissar wie die Farmer waren glücklich, zu hören, daß Moshesh ein so begeisterter Apostel des Friedens geworden war. Leider dachte er nach vier Jahren schon wieder ganz anders.

Am 11. März 1854 wurde die britische Flagge zum letzten Male über Bloemfontein gehißt, aber nur zum Salutieren. An demselben Tage machte sie der neuen republikanischen Platz, und der Spezialkommissar, der seine Aufgabe erfüllt hatte, verließ das nunmehr unabhängige Land, von Moshesh und seinen Unterkapitänen bis zum Oranje begleitet. Josias Philip Hoffman übernahm auf Wunsch der Republikaner als provisorischer Staatspräsident die Verwaltung.

C) Die Buren und ihre Lebensart.

Das vornehmste Bevölkerungselement des Oranje-Freistaats, das Element, welches uns eigentlich erst ermöglicht, von einer Geschichte dieses Landes zu sprechen, waren und sind noch heute die Buren, die Herren und Großgrundbesitzer des Landes.

Der Bur ist das Abbild unseres mitteldeutschen Bauern[33]), dessen Eigenart namentlich der Landbur in unverkennbarer Weise besitzt, während der Stadtbewohner mehr dem Bürger unserer thüringischen Städtchen zu gleichen scheint. An Körpergröße übertrifft er im Durchschnitt seine Stammesgenossen in Europa, denn das südafrikanische Klima begünstigt die Entwicklung von Stärke und Massigkeit des Körpers, und man begegnet daher selten Landburen, die nicht wenigstens 6 Fuß hoch wären. Bezüglich ihrer schlichten Sitten, in denen sie ihren Vorvätern bis zum Ende des 19. Jahrhunderts völlig gleich geblieben, schrieb Ernst von Weber, daß man sich bei einem Besuch der einfachen Burenfarmhäuser um ein paar Jahrhundert zurückversetzt fühle. Auf dem großen runden Tisch im Hauptwohnzimmer lag beständig die Familienbibel, aus welcher jeden Abend nach geschlossenem Tagewerk vom Hausvater der Familie einige Kapitel vorgelesen wurden. Die Männer sind im Durchschnitt imposante Leute und erinnern mit ihren energischen, markierten, und

[33]) Klössel, p. 54.

ausdrucksvollen Köpfen an die Porträts eines Rubens, Teniers, Ostade, und van Eyk. Die Buren sind sämtlich vorzügliche Schützen und in allen Arbeiten und Handwerken wohl erfahren. Die Hausfrau, die in der „ouden tyd" ihren 8 bis 12 Sprößlingen Mutter und Lehrerin in einer Person war, thront gewöhnlich in einem großen Lehnstuhl, den sie wegen ihrer außerordentlichen Körperfülle fast den ganzen Tag nicht verläßt. Sie ist eine besondere Freundin des Kaffees, der überhaupt zu den Lieblingsgetränken der Buren zählt.

Was den Charakter der Buren anlangt, so lassen sich die Hauptzüge desselben trotz der Beimischung französischen und deutschen Blutes und der Anpassung an afrikanische Verhältnisse leicht auf den holländischen Bauern zurückführen. Speziell holländische Charakterzüge sind offenbar die Vorliebe für die Viehzucht, ihr Verständnis für Wasserbauten, das in ihrer neuen Heimat ein so reiches Betätigungsfeld fand und findet, ihre Neigung zu wirtschaftlichen Monopolen, ihre Kunst in der Beherrschung der Eingeborenen, die sie trotz guter Behandlung in strenger Geschiedenheit von sich halten. Bäuerisch ist ihr wirtschaftlicher und religiöser Konservatismus, ihr individualistischer Widerwille gegen das Eingreifen des Staates in das Leben des Privatmanns, ihre Anspruchslosigkeit in der Lebensführung, ihre Zähigkeit in der Durchführung wirtschaftlicher Aufgaben, sowie endlich die Langsamkeit ihrer Denk- und Handlungsweise und in Zusammenhang damit ihr gering entwickelter Unternehmungsgeist. Den Holländer und den Bauern kennzeichnen ein starker politischer Freiheitssinn und eine ausgesprochene Sparsamkeit. Dagegen haben die Buren unter den Verhältnissen ihrer afrikanischen Heimat zwei Eigenschaften entwickelt, die ursprünglich ihrer ererbten Eigenart fremd sind, nämlich die territoriale Leichtbeweglichekit, die Neigung und den schnellen Entschluß zum Trekken, sowie ein starkes Rassegefühl. Ein guter Kenner Südafrikas sagte einst mit vollkommenem Recht: „Die Buren würden sich eher Mann für Mann abschlachten lassen, als daß sie in ihrem Staat die Gleichberechtigung der Farbigen mit den Weißen anerkennen würden."

Aus den dargelegten Grundzügen setzt sich der Burencharakter zwanglos zusammen. Im Transvaal, sagt F. Lion Cachet[34]), herrscht Ehrfurcht vor Gott und allem, was zum Gottesdienst gehört. Frömmigkeit gilt gewissermaßen als Wohlerzogenheit, und ein nicht gottesfürchtiger Mensch wird einem schlecht erzogenen gleichgeachtet. Trunk wird verabscheut. Die Volksmoralität steht auf einem ziemlich hohen Standpunkt. Fälle von illegitimen Geburten sind selten. Arbeitsam in der holländischen Bedeutung des Wortes sind die Buren kaum. Wie wenn sie noch in der patriarchalischen Zeit lebten, beschäftigen sie sich hauptsächlich mit

[34]) Heitmann, Transvaal (1888) p. 18.

ihren Herden, sind mit dem Notwendigsten zufrieden und sehen keinen Nutzen darin, sich selber zum Sklaven zu machen, um das Ueberflüssige zu erlangen. Es muß den Buren Zeit übrig bleiben, um das Leben genießen zu können dadurch, daß er bei Freunden oder Verwandten „gaat kuiren" (Besuche macht) oder deren Besuch empfängt, um mit Ruhe eine Extrapfeife zu rauchen oder etwas mehr Kaffee zu trinken, als unumgänglich nötig wäre.

Für die Armen, Witwen, und Waisen sorgt stets private Mildtätigkeit. Bei Verkäufen besteht man auf dem letzten Pfennig, aber, wo es nötig ist, gibt der Bur auch mit offener Hand, und ein Appell an seine Wohltätigkeit bleibt selten ungehört. So sehr man aufeinander angewiesen ist und sich gegenseitig unterstützt, so wird doch ängstlich darauf gesehen, daß sich nicht etwa ein Abhängigkeitsverhältnis daraus entwickelt. Ein Bur wird nie der Knecht eines anderen. Standesunterschiede gibt es unter den Buren nicht; dem ärmsten Volksgenossen weigert man weder einen Platz bei Tische, noch wird ihm die gebräuchliche Anrede (Oheim, Neffe, Tante, Nichte) vorenthalten. Der ärmste Junge darf um die Hand der reichsten Burentochter mit allen Chancen für den Erfolg anhalten, vorausgesetzt, daß er von guter Familie, d. h. von unvermischter Abkunft ist.

Schnell beleidigt, sind die Buren noch schneller bereit, die Hand der Versöhnung anzunehmen, wenn man ihnen entgegenkommt. Gegen den politischen Widersacher sind sie gerecht und gegen den Ueberwundenen beinah schwach. An Ehrlichkeit und Treue fehlt es den Buren sicher nicht, aber an dem schnellen Entschluß, im gegebenen Falle für seine Gefühle sofort einzutreten. Man sagt lieber ja als nein, aber beides nicht schnell und endgültig. Besonders wenn nein gesagt werden muß, wird es solange wie möglich umgangen. Im Umgang ist der Bur höflich zurückhaltend, manchmal mit einem Schein von oberflächlicher Offenherzigkeit, aber stets vorsichtig und mißtrauisch. Ein großes Maß gesunden Verstandes kann niemand dem Buren abstreiten. Ihre frühere Gastfreundschaft hat in neueren Zeiten starke Einschränkungen erlitten, während vordem ihre Tür für jedermann offen stand.

Selten traf oder trifft man einen Buren, der für die Regierung des Landes kein Interesse zeigt. Jeder will wissen, was im Parlament verhandelt wird, und der Staatsanzeiger wird häufig von Leuten zur Hand genommen, die sonst nur die Bibel lesen.

Bezüglich der Wohn- und kirchlichen Verhältnisse des Freistaats in seiner Jugendzeit gibt Hamelbergs Archiv, das H. P. N. Muller bearbeitete, Auskunft. Als Hamelberg, der 1856—71 als Advokat in Bloemfontein tätig war und später Generalkonsul des Freistaats in Niederland wurde, in Bloemfontein angekommen war, wohnte er die erste Zeit im Hause des Staatssekretärs Groe-

nendaal (der also der zweithöchste Staatsbeamte war). Dort konnte er keine andere Ruhestatt finden als den Fußboden neben dem Bett des Hausherrn. Und J. J. Venter, der in den ersten 20 Jahren das einflußreichste Volksratsmitglied des Freistaats war, lebte in einem Häuschen, das aus einem einzigen Raum bestand. Daneben befanden sich zwei noch kleinere Häuser, in derem einen der Hauslehrer von Venters Kindern lebte, der außer Verpflegung ein Jahresgehalt von 75 Pfund bezog. Bei Kirchbesuch mußte damals jeder Bur die Stühle selbst mitbringen, denn die Kirchen besaßen keine Sitzgelegenheit, selbst die Dächer fehlten, sodaß das Tageslicht von oben hereinschien. Die Abendmahlsfeiern dauerten von 10 bis 2 Uhr und waren die Kirchen dann sehr stark besucht. Hier und da konnte man Buren mit weißen, befransten Schlafmützen auf dem Kopf sehen, die sich so gegen die Zugluft schützen wollten, und oft sah man Burenfrauen mit schreienden Kindern auf und ab laufen, bis die Säuglinge wieder beruhigt waren. Der Prediger ersuchte dann meist die jungen Burenmütter, an der Kirchtür Platz zu nehmen, um die Kinder im freien beruhigen zu können. Aehnliche Dinge, wie sie Hamelberg in den 50er Jahren aus dem Freistaat zu berichten weiß, konnte Dr. Muller noch 1883 in Ermelo in Südost-Transvaal erleben.

Der Konfession nach gehören seit alters die meisten Buren der niederländisch-reformierten Kirche an, einige aber der christlich-reformierten oder Dopperkerk, die einen extrem strengen Kalvinismus vertritt, und zu welcher Richtung auch Paul Krüger gehörte.

Als Verkehrsmittel diente den Buren in der republikanischen Zeit fast ausschließlich der von ihnen erfundene Ochsenwagen. Man kann einen südafrikanischen Ochsenwagen passend mit einem Haus auf Rädern vergleichen, denn alles an und in dem Fuhrwerk ist auf eine lange, dauernde Benutzung eingerichtet, sodaß ihn der Bewohner auch unter ungünstigen und schwierigen Verhältnissen in der Regel nicht im Stiche zu lassen braucht. Die Bauart eines solchen Wagens zeigt, welchen Schwierigkeiten er gewachsen sein muß. Auf einem außerordentlich festen Unterbau, an dem besonders Achsen und Räder ganz andere Stärke besitzen müssen als bei europäischen Fuhrwerken, ruht ein Wagenkasten von ziemlicher Größe. Hinten springt dieser ein wenig vor, und dort finden zwei Wasserfäßchen ihre Aufstellung, ein unentbehrliches Erfordernis während des Marsches auf sogenannten Durststrecken. Kästen an beiden Seiten dienen zur Aufnahme von Handwerkszeug und dergleichen, und in der Vorderkiste, gleichzeitig vom Treiber als Sitz benutzt, werden Dinge aufbewahrt, die man auf dem Marsche gern gleich bei der Hand hat. Ueber dem aus dicken Bohlen gearbeiteten Boden wölbt sich das Wagenzelt in reichlich bemessener Manneshöhe. Wird der Wagen als Reisewagen benutzt, so wird häufig eine Latte über den vorderen Teil des Wagenkastens geschoben, auf dem man dann vor Wind und Wetter

genügend geschützt ist. Bei den eigentlichen Frachtwagen ragen häufig an den Längsseiten zwei Bockgestelle schräg hervor, die die Aufnahme größerer Lasten und umfangreicherer Frachtstücke gestatten.

Die Bespannung ist höchst eigenartig. An der Deichsel ist ein aus Ochsenriemen gedrehtes Tau oder eine lange Kette befestigt, an welcher in bestimmten Abständen kräftige hölzerne Querjoche angebracht sind. In diesen gehen zu zweit die Ochsen, und je nach der Last, der Beschaffenheit des Weges, dem Alter und der Entwicklung der Tiere bilden ihrer 12 bis 20 ein Reisegespann. Die Tiere ziehen auf dem Nacken und werden, wenn sie gut eingefahren sind, mehr durch Zurufe als durch gelegentliche Hiebe mit der Riesenpeitsche des Treibers regiert. Bei jedem Gespann wird besonderer Wert auf gut eingefahrene Vorder- und Hinterochsen gelegt, und bei gleichmäßigem Ziehen legt selbst ein schwer beladener Wagen auf gutem Wege etwa vier Kilometer in der Stunde zurück. Von zwei zu zwei Stunden Fahrt wird nach Möglichkeit eine längere Pause gemacht und diese Fahrtabschnitte bezeichnet man als „Trek". So ist es möglich, selbst unter Berechnung von Ruhetagen nach unseren Begriffen sehr große Entfernungen in verhältnismäßig wenigen Wochen mit großen Lasten zurückzulegen. Der Ochsenwagen hat während der Wanderungszeit den Buren die größten Dienste geleistet; er war ihnen auch von großem Wert im Abwehrkampf wider die Kaffern. Sobald nämlich eine Kaffernhorde nahte, wurden die ausgespannten Ochsenwagen kreisförmig aufgestellt, sodaß die Mitte eine geschützte Lagerstatt bildete. Die herannahenden Kaffern wurden dann aus den kleinen, zwischen den einzelnen Wagen bestehenden Oeffnungen beschossen und sehr selten gelang es ihnen, eine solche „Wagenburg" der Buren zu stürmen.

D) Von der Unabhängigkeitserklärung bis zum Ende der Basutokriege, (1854—1870).

„Selten", schreibt Dr. Theal[35]), „ist ein zivilisiertes Gemeinwesen unter derart ungünstigen Umständen auf die eigenen Füße gestellt worden wie der Oranjefreistaat. Das Land, das den 15 000 Europäern, die zwischen Oranje und Vaal lebten, übergeben wurde, sieht auf der Landkarte geräumig aus, ist aber in keinem Teile für eine dichte Besiedlung geeignet. Obgleich es zu gewissen Zeiten mit dichtem Graswuchs bedeckt ist, ist das große Hochplateau in Zeiten der Trockenheit nur eine unerquickliche Wüste. Die Hälfte des Landes besteht aus Sandboden, und in den südlichen und westlichen Partien ist der Regenfall so unregelmäßig, daß ohne künstliche Bewässerung Ackerbau nicht betrieben werden kann. Nur zur

[35]) Bd. 6, p. 2 ff.

Viehzucht geeignet, braucht jeder Viehzüchter etliche tausend Aecker Land, wenn unter allen Umständen genügend Nahrung vorhanden sein soll. Im Jahre 1854 grasten noch große Herden von Springböcken und anderen Antilopen auf den Weiden, und ihr gedörrtes Fleisch bildete einen beträchtlichen Teil der Nahrung der weißen und farbigen Landesbewohner. Weit von einem Seehafen entfernt, kamen die Siedler wenig mit der Außenwelt in Berührung, und lebten allgemein in größter Einfachheit. Zerstreut wohnend und gering an Zahl, waren sie noch durch Parteiwesen zersplittert und besaßen keinen unter sich, der wegen seiner Fähigkeiten allgemein als Führer anerkannt wäre."

Diese Angaben mögen genügen, um die damaligen Zustände im Freistaat zu beleuchten. Auf Wunsch der provisorischen Regierung wurden Volksvertreter gewählt, die sich zum ersten Male am 28. März 1854 trafen, und von diesem Tage bis zum 18. April damit beschäftigt waren, eine Verfassung ins Leben zu rufen. Das Land wurde als Republik erklärt und Oranjefreistaat geheißen. Alle Personen, die sechs Monate im Lande gewohnt hatten, sollten volles Bürgerrecht erhalten. Die ausschließliche gesetzgebende Gewalt lag bei einer vom Volk erwählten Kammer, die Volksraad genannt wurde. Die Exekutivgewalt wurde einem Präsidenten übertragen, der mit einfacher Stimmenmehrheit von allen Bürgern nach einer vom Volksrat aufgestellten Kandidatenliste gewählt wurde. Der Präsident, dem ein ausführender Rat zur Seite stand, wurde auf fünf Jahre gewählt und war wiederwählbar. Wenn auch die Verfassung in späteren Jahren kleine Veränderungen erlitt, behielt sie doch stets den ursprünglichen liberalen Charakter.

Am 15. Mai 1854 wurde Hoffman zum definitiven Staatspräsidenten erwählt, während der Posten eines Staatssekretärs oder leitenden Beamten des ausführenden Rates an Jacobus Groenendaal fiel. Da Hoffman Moshesh weitgehend entgegenkam, und ihm persönlich sogar ein Quantum Schießpulver schenkte, wurde er von vielen Volksratsmitgliedern des Landesverrats beschuldigt und mußte im Februar 1855 abdanken. An seiner Stelle wurde die höchste Staatswürde im August 1855 von den Freistaatbürgern an Jacobus Nikolaas Boshof, einen Natalemigranten, der einer ursprünglich Boseau geheißenen Hugenottenfamilie entstammte, übertragen. Auch er hatte bald viel Schwierigkeiten mit Moshesh.

Im Innern unter dem Mangel an Einigkeit leidend, mit der furchtbaren Basutomacht an Süd- und Ostgrenze, wurden die Nöte des jungen Staates bald noch durch das Eingreifen der Transvaalburen vermehrt. Marthinus Pretorius, der Generalkommandant von Potchefstroom, wünschte die beiden Burenstaaten zu vereinigen. Friedliche Angebote von Pretorius wurden abgelehnt und einige seiner Anhänger im Freistaat des Verrats angeklagt (Februar 1857). Deshalb fiel Pretorius, der von General Paul Krüger unterstützt wurde, im Freistaat ein. Sobald dies dem

Präsidenten Boshof zu Ohren kam, proklamierte er Kriegsrecht im ganzen Lande. Die Mehrzahl der Bürger stand auf seiner Seite, und am 25. Mai 1857 lagen sich die beiden feindlichen Heerhaufen an den Ufern des Rhenoster gegenüber. Präsident Boshof brachte nicht allein im Freistaat ein Kommando von über 800 Mann zusammen, sondern erhielt Unterstützungsangebote von Kommandant Schoemann von Zoutpansberg und Kommandant Joubert von Lydenburg. Sobald Pretorius und Krüger sahen, daß sie Widerstand von Norden und Süden zu gewärtigen hatten, nahmen sie von ihrem Unternehmen Abstand. Ihre Truppe bestand nur aus reichlich 300 Mann. Krüger kam mit einer weißen Fahne in Boshofs Lager, das Kommando von Pretorius zog wieder nach Norden, und am 2. Juni wurde ein Friedensvertrag unterzeichnet, worin jeder Staat die vollständige Unabhängigkeit des andern anerkannte. Das Benehmen von Pretorius wurde als „Tadelnswert" erklärt. Einige Unzufriedene im Freistaat, die auf Pretorius' Seite getreten waren, ließen sich dauernd in Transvaal nieder, und andere Freistaater, die des Hochverrats schuldig befunden waren, wurden verhaftet und bestraft. Diese Erfahrungen vermochten aber weder im Freistaat noch in Transvaal die Parteistreitigkeiten auf die Dauer einzudämmen. In Transvaal kam wenigstens im Februar 1858 vorübergehend eine Einigung zustande, indem Pretorius zum Staatspräsidenten gewählt wurde und auch in Lydenburg und Zoutpansberg Anerkennung fand: eine Staatsverfassung (Grondwet) wurde proklamiert.

Boshof wurde infolge der ewigen Streitereien seines Amtes schließlich müde und legte im Februar 1858 dem Volksraad ein Abdankungsgesuch vor, wurde jedoch veranlaßt, es vorläufig zurückzuziehen. Die Schwierigkeiten des Staates, besonders die finanziellen Nöte, waren damals so groß, daß im Dezember 1858 im Volksrat ein Antrag auf Vereinigung mit der Kapkolonie eingebracht wurde. Der Vorschlag fand lebhafte Befürwortung durch Sir George Grey, den derzeitigen Kapgouverneur, aber die Londoner Regierung war dem Plan abgeneigt. Im selben Jahre kulminierten die Streitigkeiten zwischen den Basutos und dem Freistaat in einem offenen Kriege. Beide Teile forderten Land jenseits der 1846 von Warden festgesetzten Grenzlinie und jeder Teil hatte soviel Land, wie er konnte, besetzt, die Basutos sich auch als sehr geschickte und unermüdliche Viehdiebe erwiesen. Im Kriege waren die Basutos infolge ihrer Ueberzahl trotz vieler Einzelerfolge der Freistaater bald im Vorteil; deshalb rief der Freistaat Sir George Grey an, der Moshesh zu Friedensverhandlungen zwang. Am 15. Oktober 1858 wurde in Aliwal North der Vertrag unterzeichnet, der eine neue Grenze festsetzte. Die Grenzlinie von 1846 wurde durch dies Uebereinkommen im Norden und Westen bestätigt, im Süden wurde aber ein großer Teil des Landes zwischen Oranje und Caledon Basutoland zugeschlagen. Beersheba mußte Moshesh als einen Teil des Freistaats anerkennen. Der

Friede war in Wirklichkeit ein nomineller, da die kleinen Kaffernstämme immerwährend mit den Buren Fehden hatten. Boshof dankte im Februar 1859 endgültig ab.

Viele Bürger wünschten jetzt eine Union mit Transvaal, obwohl Sir George sich dagegen ausgesprochen hatte. Pretorius wurde mit 1282 gegen 310 Stimmen, die seine vier Gegner erhielten, zum Staatspräsidenten gewählt. Der Volksraat von Transvaal gewährte ihm, der zugleich Präsident der nördlichen Republik war, einen sechsmonatigen Urlaub. In dieser Zeit hoffte Pretorius beide Staaten zu verschmelzen. Im Freistaat wurde auch mit 1076 gegen 104 Stimmen das Unionsschema adoptiert, in Transvaal aber mit großer Mehrheit abgelehnt, und damit fiel das Projekt.

Obgleich Pretorius im allgemeinen ein Mann von größter Klugheit war, und ein sehr ausgeglichenes Wesen besaß, was ihn in späteren Jahren noch oft befähigte, Streitigkeiten unter seinen Landsleuten zu schlichten, fehlte es ihm doch an der nötigen Energie, in so schwierigen Zeiten ein in Not befindliches Staatswesen wieder in geordnete Bahnen zurückzuführen. Am 14. Mai 1860 hielt er mit Moshesh eine Konferenz zu Wonder-Kop im Distrikt Winburg ab und kam mit dem Potentaten überein, daß eine aus Farmern und Basuto bestehende Grenzkommission die Diebstähle an den Farmern überwachen sollte. Die Hoffnungen, die an diese Konferenz geknüpft wurden, erfüllten sich nicht, da Poshuli, Moshesh Bruder, nach wie vor ungestraft auf Viehraub ausging. Als wieder ein Farmhaus im Juni 1860 geplündert wurde, verfolgte Pretorius sofort die Räuber und tötete 6 von ihnen. Er forderte nun von Moshesh Genugtuung, die aber nicht gewährt wurde. Der Basutohäuptling hatte vielmehr den Wunsch, in eine lose Abhängigkeit zur britischen Krone zu treten, um so ungestört seine Räubereien durchführen zu können. Als Prinz Alfred im August 1860 den Freistaat besuchte, wartete ihn Moshesh in Aliwal North auf und bezeugte ihm als dem Sohn der Königin seine Reverenz. Im April 1861 fand noch eine Konferenz zwischen Moshesh und Pretorius in der Nähe von Platberg statt, wobei man sich wie in Wonderkop mit Freundlichkeiten überschüttete, aber nichts Positives erreichte. Die Grenzregulierung machte die größten Schwierigkeiten, da die Festsetzung von 1858 den Häuptling Moroko, der sich seit dem großen Trek als Freund der Buren erwiesen hatte, schädigte, und dieser daher eine wenig freundliche Haltung einnahm. Auch hatte Pretorius, um Moshesh gefällig zu sein, den Munitionshandel zwischen Thaba Nchu und Bloemfontein einschränken lassen; der Volksraad widerrief jedoch, aus Angst, Moroko möchte zu den Basuto übergehen, diese Maßnahme.

Wenn man von den Zuständen an der Basutogrenze absieht, machte das junge Staatswesen im Anfang der sechziger Jahre doch entschiedene Fortschritte. Das fruchtbare Land des Häuptlings Lepui wurde 1860 erworben und als Distrikt Bethulie mit

J. F. van Iddekings als Landdrost dem Freistaat angeschlossen. Dann wurden die Griquaterritorien erworben. Sir G. Grey hatte eingesehen, daß die Situation der Anhänger des Adam Kok in Philippolis auf die Dauer unhaltbar war. Viele Farmer waren in den Distrikt eingewandert, und hatten den Griquas, die den Goldpfunden der Buren nicht widerstehen konnten, ihr Land abgekauft. Die Bastarde vertaten schnell das Geld und so verarmte der Stamm mehr und mehr. Als im Frühjahr 1861 der Pondohäuptling Faku das Hinterland seines Gebietes, welches von den Drakensbergen, Natal, und Britisch-Kaffraria begrenzt wurde, an die Kapkolonie abtrat, da er es wegen der Räubereien der Basutos doch nicht behaupten konnte, bot der Beauftragte Greys, Sir W. Currie, dieses menschenleere, aber fruchtbare Gebiet, das sogenannte Nomansland, den Griquas an. Einige Griqualeute inspizierten das Land, und da es gefiel, beschloß der ganze Stamm, dorthin zu ziehen. Am 26. Dezember 1861 verkaufte Adam Kok für 4000 Pfund seine sämtlichen Besitzungen an den Freistaat und zog sofort in sein neues Territorium. Dort erhielt er alsbald unerwünschten Besuch von Poshuli, der sein Vieh stehlen wollte; aber die Griquas schlugen die Basutos derart, daß sie für Jahre genug hatten. Der Freistaat machte jetzt Philippolis zu einem neuen Distrikt, und setzten am 22. April 1862 I. F. van Iddekinge als Landdrost ein.

Die ewigen Streitereien mit Moshesh, dessen Betragen dauernd sehr anmaßend blieb, überschatteten die ganze Amtszeit von Pretorius, der schließlich am 14. Januar 1863 an den Gouverneur Sir Philip Wodehouse schrieb, daß Moshesh eine ehrliche Grenzregelung nicht wünsche, und letzteren bat, bald eine Kommission mit Vollmachten zu bestellen. Der Gouverneur ermahnte Moshesh, er solle die Zwistigkeiten friedlich beilegen, aber es blieb bei dieser erfolglosen Ermahnung und dauerte noch geraume Zeit, bis der High Commissioner wirklich eingriff.

Präsident Pretorius verlor allmählich alle Lust, die Staatsverwaltung noch länger zu führen. Schon am 1. Oktober 1862 hatte er beim Volksraad ein Rücktrittsgesuch eingereicht, da in Transvaal ein Bürgerkrieg ausgebrochen und seine dortige Anwesenheit dringend erforderlich war. Auf Bitte des Volksraads war er im Amt geblieben; als aber die Dinge in Transvaal in ein immer kritischeres Stadium traten, erhielt Pretorius am 5. März 1863 Urlaub, um nach Potchefstroom zu reisen. Dort traf ihn das harte Geschick, daß er nach wenigen Tagen seinen einzigen Sohn verlor. Es erwies sich bald für ihn unmöglich, nach Bloemfontein zurückzukehren, da der transvaalsche Bürgerkrieg noch im Gange war, und dankte er daher am 15. April 1863 als Staatspräsident endgültig ab.

Es sei hier kurz erwähnt, daß nach Pretorius' Abreise nach Bloemfontein im Jahre 1860 bald Zwistigkeiten zwischen dem wahrnehmenden Staatspräsidenten Grobler und dem Generalkom-

mandanten Schoemann ausbrachen, in deren Folge der letztere den ersteren zum Rücktritt zwang und sich selbst (mit der Zustimmung von Pretorius) an seine Stelle setzte. Dem widersprachen eine Anzahl Bürger, da es mit dem Grondwet nicht im Einklang stände, und stellten unter Führung von Paul Krüger ein Gegenkommando auf. Nach mehrjährigen Kämpfen wurde der Kommandant Viljoen, der Schoemanns Partei vertrat, Anfang Januar 1864 entscheidend von Paul Krüger geschlagen. Pretorius vermittelte nun, und es wurden Neuwahlen ausgeschrieben. Am 10. Mai 1864 wurde Pretorius definitiv mit 1519 Stimmen gegen 1118, die W. C. Janse van Rensburg erhielt, auf fünf Jahre zum Staatspräsidenten der Südafrikanischen Republik erwählt; gleichzeitig wählte man Paul Krüger mit großer Mehrheit auf 10 Jahre zum Generalkommandanten. Der Friede war dadurch im Lande nördlich des Vaal wiederhergestellt, aber der Staat war fast bankrott, und hatte alles Vertrauen im Auslande verloren.

Im Freistaat wurde durch Pretorius' Rücktritt ebenfalls eine Neuwahl des Staatsoberhauptes nötig. Die Lage war hier nicht viel besser als in der nördlichen Schwesterrepublik, da infolge der vielen kleinen Fehden mit den Kaffern und des damit verbundenen Munitionsverbrauchs die Ausgaben fortlaufend anstiegen. Wenn die Ausgaben 1860 noch kaum 21 000 Pfund betrugen stiegen sie im folgenden Jahre auf 32 000 Pfund und 1863 gar auf 43 000 Pfund[36]).

Vom April 1863 bis Januar 1864 verwaltete J. J. Venter geboren, studierte 1845—49 in Leiden und London, und wirkte auf den 5. November 1863 fest; an diesem Tage wurde der angesehene Kapstädter Advokat Jan Hendrik Brand, der Sohn des Vorsitzenden der Deputiertenkammer der Kapkolonie, mit 2276 gegen 904 Stimmen, die J. J. Venter erhielt, gewählt und am 2. Februar 1864 vereidigt.

Jan Hendrik Brand war am 6. Dezember 1823 in Kapstadt geboren, studierte 1845—49 in Leiden und London, und wirkte alsdann als Rechtsanwalt und Rechtslehrer in seiner Vaterstadt. Er erfreute sich 1863 bereits eines so weitgehenden Einflusses, daß in dem Augenblick, wo er die Kandidatur annahm, seine Wahl zum Präsidenten gesichert war. Seine Herrschaft ist auch ein Segen für den Freistaat geworden, denn als Brand während seiner fünften Präsidentschaft 1888 starb, war das bei seinem Amtsantritt nahezu bankrotte Land der bestregierte und wohlbestellteste Staat Südafrikas geworden.

Unmittelbar nach dem Amtsantritt des neuen Präsidenten wurden Maßregeln zur Verbesserung der Unterrichtsverhältnisse getroffen. Es wurden staatliche Lehrkräfte angestellt, in jedem Distrikt eine vom Staat unterstützte Schule eingerichtet, und die von dem hochherzigen Sir George Grey gestiftete Hochschule zu Bloemfontein, das Grey College, weiter ausgedehnt.

[36]) H. P. N. Muller, p. 143.

Damals kam auch eine Angelegenheit im Volksrat zur Sprache, der wenig Wert beigemessen wurde, die aber später zu einer der größten Schwierigkeiten führte, denen die Republik in ihrem Leben begegnet ist. Es war die Frage, wieweit sich die Rechte Adam Koks, die ja 1861 an den Freistaat übergegangen waren, ausdehnten. Cornelis Kok in Campbell hatte nämlich einige Jahre vor seinem Tode seine Häuptlingswürde seinem Neffen Adam abgetreten und dieser war eine Reihe von Jahren undisputiert Oberhaupt der Griqua zu Campbell und zu Philippolis gewesen. Nach 1861 erhob der Freistaat Anspruch auf das Campbellgebiet, gleichzeitig jedoch auch Nikolaus Waterboer, der Häuptling der Westgriquas, und letzterer beschwerte sich durch seinen Agenten David Arnot über das Vorgehen des Freistaats. Adam Kok ließ nun am 26. Dezember 1862 bekannt geben, daß er im Vorjahre nur das Gebiet von Philippolis an den Oranjefreistaat verkauft und letzterer daher kein Anrecht auf Campbell hätte. Im Februar 1863 beschloß der Volksrat, den Grenzdisput durch Sir Ph. Wodehouse schlichten zu lassen. Dieser setzte die Grenze fest, und der Volksrat erkannte am 11. Februar 1864 den Entscheid an. Waterboer tat nicht so. Sein Agent Arnot setzte am 21. November 1863 eine Notiz in den „Colesberg Advertiser" ein, wonach Waterboers Gebiet von Ramah am Oranje bis Davids Graf in der Vereinigung von Riet und Modder und von dort bis Platberg am Vaal reichte. Diese Behauptung war so absurd — schloß sie doch ein Gebiet ein, welches seit 18 Jahren unangefochten zum Freistaat gehörte —, daß man in Bloemfontein gar keine Notiz davon nahm. Da somit die Anerkennung der vom Kapgouverneur festgesetzten Grenze einseitig blieb, konnte die Angelegenheit 8 Jahre später unter ganz anderen Umständen noch einmal aufgerollt werden.

Die Zahl der Kirchen des Landes nahm rasch zu. Als 1854 die britische Herrschaft beseitigt wurde, gab es nur 2 Prediger im ganzen Lande, seitdem hatte sich die Zahl sehr vermehrt. Im November 1864 beschloß eine Generalversammlung in Smithfield, daß die holländisch-reformierte Kirche im Oranjefreistaat eine unabhängige Körperschaft bilden und von einer eigenen Synode geleitet werden solle. Die neue Synode tagte zuerst in Smithfield vom 10.—14. Mai 1865.

Eine Tatsache, die damals viel Staub in der Republik aufwirbelte, war das Bestehen von Bankinstituten im Freistaat, deren Leiter und Teilhaber in Europa wohnten. Man fürchtete, daß die Standardbank zu einer derartigen Machtstellung im Lande gelangen würde, daß dadurch die Freiheit des Landes litte, und man glaubte allgemein, daß die Bankoperationen lediglich im Interesse der auswärtigen Unternehmer durchgeführt würden, die natürlich nur ihren eigenen Profit im Auge hatten. Infolgedessen nahm der Volksraad am 6. März 1865 ein von Hamelberg eingebrachtes Gesetz an, wonach ab 1. Januar 1866 keine ausländische Bank

mehr Niederlassungen im Freistaat errichten durfte, und die bestehenden Niederlassungen an diesem Tage aufgehoben wurden. Da dies Gesetz die Entfernung des auswärtigen Kapitals bedeutete, beschloß der Volksraad, für 30 000 Pfund Papiergeld auszugeben (am 11. Juni 1866 auf 100 000 Pfund erhöht). Die Noten wurden vom Präsidenten und vom Generalschatzmeister gezeichnet, und sollten 10 Jahre im Umlauf bleiben, hernach jährlich 6000 Pfund eingezogen werden. Die Deckung der Noten garantierte die Regierung und das erforderliche Kapital wurde gegen 6% Zinsen bei der Bloemfontein Bank (seit 1877: Nationale Bank von den Oranje-Vrystaat) geliehen. Die Einziehung dieser wegen ihrer blauen Farbe „bluebacks" genannten Scheine erfolgte wegen der starken Besserung der finanziellen Lage des Freistaats in den siebziger Jahren schneller als ursprünglich vorausgesehen und 1879 verschwand das letzte freistaatliche Papiergeld aus dem Verkehr.

Nachdem Präsident Brand vom Volksrat die Ermächtigung erhalten hatte, die leidige Basutofrage selbständig mit dem Gouverneur Wodehouse zu einer entscheidenden Lösung zu führen, kam der Gouverneur persönlich im Oktober 1864 nach Jamerberg Drift und besprach sich mit Brand und den Basutos. Er unternahm alsdann eine 14tägige Inspektionsreise durch das Grenzgebiet, um sich von der Berechtigung der Forderungen beider Parteien zu überzeugen und gab am 28. Oktober von Aliwal North aus seinen Schiedsspruch bekannt, der völlig zu gunsten des Freistaats war. Moshesh fügte sich der neuen Ordnung nur formell und seine Untertanen brachten durch Viehdiebstähle in nie zuvor gekanntem Umfang die Buren in eine derartige Lage, daß der Oranjefreistaat am 9. Juni 1865 an Moshesh den Krieg erklären mußte.

Seit 1858 hatte sich das militärische Stärkeverhältnis zwischen den Freistaatern und den Basuto merklich geändert, aber der Freistaat war noch immer der bei weitem unterlegene. Stand 1858 das Stärkeverhältnis wie eins zu zwölf, so war es jetzt 1 zu 5. Einige andere Momente sprachen jetzt entschieden mehr zu gunsten des Freistaats als vor 7 Jahren. Die inneren Streitereien unter den Bürgern waren beigelegt und der Kampf war zur Nationalangelegenheit geworden. Andererseits war Moshesh wegen seines hohen Alters kraftlos, und seine drei ältesten Söhne Letsie, Molapo und Masupha waren eifersüchtig aufeinander, was im Kampf den Basutos nachteilig werden mußte. An Munitionsvorrat standen sich beide Gegner gleich, den Basutos kam aber die Unwegsamkeit ihres Landes zustatten und ließ eine Eroberung durch die Freistaater fast aussichtslos erscheinen.

Die Freistaater waren aber von einer eisernen Entschlossenheit beseelt. Die dreißigjährigen Strapazen hatten die Voortrekker und ihre Nachfahren gegen vieles hart und gefühllos werden lassen und die Segnungen der Civilisation, die unter Brands Regierung

zu einer Erneuerung und Vertiefung des geistigen Lebens führten, fingen erst eben an, zu wirken. Dr. G. Fritsch entwirft 1868 ein wenig erfreuliches Bild vom Leben der Buren. Aber die stark ausgeprägte, oft an Aberglauben grenzende Frömmigkeit und der Kampf um die Scholle gaben dem Burentum immer wieder neue moralische Kraft, und diese moralische Kraft eben war das größte Plus, das sie gegenüber den Basuto anführen konnten.

Moshesh erließ nach Ausbruch des Krieges in englischer Sprache eine Proklamation, worin er alles umdrehte, und erklärte: „All persons know that my great sin is that I possess a good and fertile country." Diese Proklamation sollte in England einen für Moshesh günstigen Eindruch erwecken.

Es kann hier nicht meine Aufgabe sein, den Basutokrieg von 1865/66 in all seinen Einzelheiten zu schildern. Die Basuto, besonders die Haufen unter Poshuli und Masupha, begingen unglaubliche Greueltaten. Einige Distrikte wurden ausgeplündert, zahlreiche Farmer und Mischlinge ermordet. Aber die Kaffern besaßen nicht die moralische Kraft, um auch nur einer kleinen Bürgertruppe in offener Feldschlacht Widerstand zu leisten. Als am 29. Juni 1865 die mit einer Beute von 70 000 Schafen und über 2000 Rindern nach Basutoland zurückkehrenden Truppen Masuphas von Kommandant Louis Wessels angegriffen wurden, führte ein kurzes Gefecht, worin 160 Basutos getötet wurden, aber kein einziger Bürger fiel, zu einer wilden Flucht der Kafferntruppe. Alle gestohlenen Güter, und selbst gefangen fortgeführte Mischlinge, konnten gerettet werden. Wenige Tage vorher fand eine gräßliche Bluttat in den Drakensbergen statt, ein Mord, an den der Wanderer noch heute durch eine im Felsgebirg errichtete Tafel erinnert wird. Der Farmer Pieter Pretorius war mit seinen 3 Söhnen, einem Freund, seiner Schwiegermutter und seinen 2 Enkeln auf dem Heimwege von Natal nach Transvaal, als plötzlich in dem unwegsamen Grenzgebiet zwischen Nordbasutoland und Freistaat ihnen eine große Basutotruppe in den Weg kam. Die letzteren behaupteten, friedfertig zu sein, und wiegten die Buren so ein, daß diese auf ihre Waffen keine Acht gaben. Plötzlich griffen die Kaffern sie an und mordeten alle männlichen Teilnehmer der Reise. Die Witwe des Jan Pretorius entkam mit ihren Kindern, und traf nach 36stündiger Wanderung am 29. Juni 1865 in Harrismith ein.

Die Bürger glaubten, daß ein Angriff auf Thaba Bosigo das einzige sei, was die Basutos zum Nachgeben zwingen könnte. Man beschloß daher, alle stärkeren Befestigungen der Kaffernkapitäne zu nehmen und dann Thaba Bosigo zu stürmen, wodurch die Basutos von selbst gezwungen würden, die Verwüstung der Grenzlande aufzugeben. Kommandant Lourens Wepener eroberte Poshulis Feste Vechtkop, wo er viel Vieh erbeutete, und von dort marschierte er nach Matsieng, wo Letsie, Mosheshs Erbe, residierte. Auch diese Festung mußte sich am 31. Juli ergeben und wurde dort

ein Burenlager eingerichtet. Am 25. Juli hatte bereits der freistaatliche Generalkommandant Fick den Berecaberg erstürmt, sodaß von allen Kraftzentren der Basuto nur noch Thaba Bosigo übrig geblieben war. Am 3. August verließ Wepener mit seinen Leuten Matsieng und traf sich vor Mosheshs Stadt mit General Fick; am Fuß des Berges Thaba Bosigo lag jetzt die ganze freistaatliche Macht vereint.

Zwei Angriffe wurden auf die Felsenburg gemacht; beide scheiterten trotz großer Kraftanstrengungen, beim zweiten fiel Lourens Wepener mit 9 anderen Farmern. Nach diesen Energieaufwendungen regte sich bei beiden Teilen der Wunsch, Frieden zu schließen, doch kam es nur zu einem vorübergehenden Waffenstillstand, da Brands Friedensbedingungen Moshesh zu hart erschienen. Transvaalbürger unter dem Generalkommandanten Krüger kamen dem südlichen Bruderstaat zu Hilfe und im März 1866 war Moshesh so in die Enge getrieben, daß er, damit seine Untertanen die Ernte des Jahres unter Dach und Fach bringen konnten, einen für ihn sehr nachteiligen Frieden schloß. Der Häuptling Molapo mußte sich der Republik völlig unterwerfen.

Als Sir Ph. Wodehouse, dieser Reaktionär und Erzimperialist, wie ihn H. P. N. Muller nennt, von dem Frieden von Thaba Bosigo erfuhr, drückte er sofort seine Mißbilligung aus. Er erklärte, das Land der Basuto sei jetzt viel zu klein für das heranwachsende Volk und die Ueberfälle würden sich bald wieder mehren. Dieser Einwand war unberechtigt, denn es war ja gerade der Wunsch des Freistaats, einen immer größeren Teil der Kaffern als friedliche Ackerleute auf burischem Gebiet anzusiedeln, und so allmählich den feindlichen Teil zu schwächen. Aus diesem Grunde war Molapo in den Untertanenverband des Freistaats aufgenommen worden, wogegen der Gouverneur natürlich ebenfalls protestierte.

Als im Januar 1867 die in dem neuen Grenzgebiet angekauften Farmen ausgegeben werden sollten, stellte sich heraus, daß der schlaue Basutofürst nur deshalb sich im Vorjahre den Bedingungen der Buren gefügt hatte, weil er einen großen Erntevorrat seinen Untertanen sichern wollte, damit sie nach Jahresfrist, besser eingedeckt, einen desto größeren Widerstand entfalten konnten. Mosheshs Verhalten wurde immer zweideutiger, seine Leute ließen sich ungeniert im abgetretenen Grenzland nieder. Endlich leugnete Moshesh in einem Schreiben an Brand überhaupt die Existenz des vorjährigen Friedensvertrages von Thaba Bosigo.

So wurde am 19. Juli 1867 wieder Kriegsrecht im Freistaat proklamiert und eine starke Bürgermacht unter den Kommandanten Joubert und Pansegrouw begab sich ins Grenzland. Die Basutohäuptlinge nahmen alle eine feindliche Haltung ein, und verschanzten sich auf ihren Höhen, wo das Korn aufgespeichert war; allein Mopeli blieb loyal gegenüber dem Freistaat und machte den Bürgern bis zu seinem Tod 1896 nie mehr Schwierigkeiten. Die Burentruppen mußten zusehen, die stärksten Festungen des

Feindeslands zur Uebergabe zu zwingen und so eine allmähliche Unterwerfung der Kaffern herbeizuführen. Ihre großen Anstrengungen wurden bald von einem entsprechenden Erfolge gekrönt, und am 25. September mußte sich die Festung des Häuptlings Makwai, die als uneinnehmbar galt, den Truppen Pansegrouws ergeben. Infolgedessen schied die starke Sippschaft dieses Häuptlings aus dem Kampfe aus; Makwai und seine Leute wanderten ins Nomans Land, wo sie sich formell unter Adam Koks Oberherrschaft stellten.

Der Zusammenbruch Makwais machte auf alle Basutos einen tiefen Eindruck und bewog Molapo, in dem Kriege neutral zu bleiben. Die übrigen Häuptlinge blieben bei ihrer passiven Resistenz. Der High Commissioner aber, der jeden Fortschritt der Buren im Grunde seines Herzens mißbilligte, trachtete unablässig danach, von der britischen Reichsregierung die Erlaubnis zur Annexion Basutolands zu erhalten. Am 17. September schrieb er darüber wieder an den Kolonialminister, und betonte, Basutoland möge nicht zu Natal geschlagen werden, sondern unter die direkte Verwaltung des Kapgouverneurs in dessen Eigenschaft als High Commissioner gestellt werden. Diesmal erhielt er von dem Kolonialminister Duke of Buckingham eine zustimmende Antwort, „daß die britische Regierung es für das richtigste halte, den Vorstellungen des Basuto-Oberhauptes Folge zu leisten". Kaum hatte Wodehouse die erbetene Ermächtigung erhalten, so berichtete er dies (am 13. Januar 1868) an Moshesh und Brand[37]). Moshesh antwortete sofort voll Dankbarkeit. Brand schrieb am 31. Januar 1868 an Wodehouse: „It would be unsafe to suspend hostilities against the Basuto at the moment that the object of the war was nearly accomplished, and when the arms of the Republic were, under God's blessing, everywhere successful, trusting merely to the good faith and the inclination and power of Moshesh to make his people comply with the treaty of Thaba Bosigo."[38]). Brand hatte nicht zuviel behauptet: Die Bürger hatten im Sommer 1867/68 außerordentliche Erfolge zu verzeichnen gehabt. Platberg, Berea, und Korannaberg waren gefallen und am 28. Januar 1868 eroberte Pansegrouw Poshulis Festung Tandjesberg, wobei dieser berüchtigte Räuber selbst das Leben verlor. Die Basutos bezeichneten später den Tag von Tandjesberg als den schwärzesten seit der Bildung des Stammes durch Moshesh. Am 22. Februar fiel auch Letsies Festung Kieme, als Letsie selbst gerade bei seinem Vater in Thaba Bosigo zu Besuch war. Thaba Bosigo widerstand allein noch den Buren.

Die Erfolge der Freistaater ließen in dem Kapgouverneur die Befürchtung aufkommen, die Basutos möchten in aufgelöstem Zustand in die Kolonie flüchten, und er beschloß daher, seinen

[37]) H. P. N. Muller p. 168.

[38]) Blaubuch No. 4140 vom Mai 1869 p. 26 f.

Annexionsplan schleunigst zur Ausführung zu bringen. Sir W. Currie, der Kommandant der Grenztruppen, wurde beordert, eine möglichst große Truppenzahl an der Grenze von Basutoland zu versammeln, und am 12. März 1868 wurde eine Proklamation erlassen, wonach Moshesh und seine Untertanen unter britischen Schutz gestellt wurden, „um den Frieden wiederherzustellen und um in Zukunft die Ruhe und eine gute Verwaltung an der Nordostgrenze der Kapkolonie aufrecht zu erhalten". Dieser Erlaß, der Basutoland der englischen Verwaltung unterstellte, wurde von dem größten Teil der europäischen Bevölkerung Südafrikas sehr unfreundlich aufgenommen, da man darin, und mit Recht, eine Unanständigkeit des Gouverneurs gegenüber dem kleinen Freistaat sah, dem das gelungen war, was englische Gouverneure zweimal vergeblich versucht hatten. In der Proklamation war obendrein nichts über die Grenzlinie ausgesagt, sodaß eine große Verwirrung darüber entstand, was man eigentlich unter Basutoland zu verstehen habe.

Am 14. März wurde Sir W. Currie zum Agenten des High Commissioners in Basutoland ernannt, und am selben Tage wurden Brand und Moshesh über den Inhalt der Proklamation informiert. Am 26. März traf der Agent in Thaba Bosigoo ein; von dort erließ er eine Note an die Burenarmee, daß alle kriegerischen Unternehmungen von jetzt ab zu unterbleiben hätten, da er sonst mit seinen Truppen den Basuto zu Hilfe kommen müßte. Präsident Brand wies daraufhin die Kommandanten an, nicht über die durch den Vertrag von Thaba Bosigo festgelegten Grenzen hinauszugehen; falls britische Truppen in dem 1866 annektiertem Gebiet erschienen, solle man sich mit einem formellen Protest begnügen. Am 21. März trat der Volksrat zusammen und beschloß 8 Tage später, an die britische Regierung einen energischen Protest zu richten.

Unterdessen war Wodehouse von Kapstadt aufgebrochen, um Moshesh zu besuchen, und schrieb am 27. März von Colesberg an Brand, es möge die 1864 festgestellte Grenze wiederhergestellt, im Grenzgebiet ein Landstreifen mit 300 Farmen verkauft, und das Geld an den Freistaat bezahlt werden, wogegen dieser Landstrich britisch wurde. Brand lehnte den Vorschlag rundweg ab, da die Wiederabtretung des 1866 erworbenen Gebietes eine furchtbare Verwirrung anrichten würde; er bat den Gouverneur, den Vertrag von 1866 als bindend anzusehen, bis die Regierung in London sich zu dem Protest des Freistaats geäußert hätte. Am 30. März schrieb Wodehouse von Aliwal North, daß der Freistaat durch die Erklärung des Kriegsrechts die Konvention von 1854 verletzt habe. Brand erwiderte, im Kriegsfalle habe immer Kriegsrecht gegolten, und wies Wodehouse auf seine eigenen Erlasse in der Kapkolonie hin. Der High Commissioner kam in seiner diesmaligen Antwort wieder auf die Grenzfrage zu sprechen, erklärte, die Grenze von 1866 beschränke die Basutes zu sehr und schlug

eine neue provisorische Grenze vor, die Molapos Stamm bei Basutoland beließ. Brand lehnte den Vorschlag ab.

Als Wodehouse ins Basutoland kam, wurde er fast wie ein Heiland begrüßt. Teile der Basutos hatten furchtbare Not gelitten und waren selbst kanibalische Sitten, wie Bowker im Juli 1868 konstatierte, wieder aufgekommen. Am 15. April kam der Gouverneur nach Thaba Bosigo, nachdem kurz zuvor Molapo den Antrag gestellt hatte, Untertan der britischen Regierung werden zu dürfen. Die Verhandlungen in Thaba Bosigo führten nicht zu dem von den Basutos erwünschten Ziele. Der High Commissioner versicherte allerdings, daß der Vertrag von Thaba Bosigo wieder aufgehoben würde, erklärte aber, die alte Grenze von 1858 würde auf keinen Fall wiederhergestellt und Basutoland zu Natal geschlagen werden. Nach einigen Tagen schrieben die Häuptlinge dem noch in ihrem Gebiet weilenden Gouverneur, daß sie am liebsten ein gesondertes Eingeborenenreservat unter direkter Verwaltung des High Commissioners bilden möchten. Falls dies unmöglich, so möchten sie der Kapkolonie unterstellt werden. Wodehouse bestätigte diesen Brief, ohne weitere Schritte bis zu seiner Abreise am 28. April zu unternehmen.

Nachdem der High Commissioner das Land verlassen hatte, zeigte sich bei den Basutos große Enttäuschung und Unzufriedenheit. Sir W. Currie wurde zu dieser Zeit abgelöst durch J. Henry Bowker, und ein Teil der britischen Grenztruppen aus Basutoland fortgezogen.

Am 7. Mai fragte der Volksrat in Kapstadt an, ob vorläufig die Grenze von 1866 als maßgebend betrachtet werden könne. Der High Commissioner kam auf seine früheren Vorschläge zurück und so kam keine Einigung zustande.

Bowker fand sich aber in Thaba Bosigo überall von Intriguen umgeben und konnte nichts dagegen unternehmen. Bei Moshesh machten sich die Zeichen hohen Alters immer deutlicher bemerkbar. Er wurde mit zunehmender Körperschwäche unentschlossener, und redete meist von vergangenen Zeiten. Derjenige, der am meisten durch die britische Oberherrschaft gewinnen konnte, war sein ältester Sohn Letsie, der auch alles versuchte, um einen stärkeren Einfluß der Engländer auf die Angelegenheiten des Basutolandes den Weg zu bahnen, damit er einst dank des Einflusses der britischen Bundesgenossen, dieselbe Machtstellung wie sein Vater in Basutoland ausüben könne[39]). Die kleineren Häuptlinge kümmerten sich aber weder um Moshesh noch um Letsie, und monatelang herrschte in Basutoland eine furchtbare Verwirrung, die nicht eben zur Stärkung des britischen Ansehens beitrug. Natal unternahm alle Anstrengungen, um Basutoland für sich zu annektieren, aber ehe es zu irgendeiner Entscheidung kam,

[39]) Dieser sein Wunsch ging später in Erfüllung; von 1871 bis 1890, bis an seinen Tod, ist Letsie als „great chief" im Basutoland allgemein anerkannt worden.

erhielt Wodehouse vom Kolonialminister die Vollmacht, die Angelegenheiten betreffs Basutolandes nach eigenem Gutdünken zu erledigen.

Der High Commissioner teilte dies sofert Brand mit, und erklärte sich bereit, sofort alle schwebenden Fragen mit ihm zu diskutieren. Es wurde festgelegt, daß sich der High Commissioner mit den freistaatlichen Delegierten am 1. Februar 1869 in Aliwal North treffen sollte.

Die Konferenz begann am 4. Februar in der Wohnung des Farmers Halse. Der Freistaat war durch Präsident Brand, Advokat Hamelberg, sowie J. J. Venter, C. J. de Villiers und A. J. Bester vertreten. Alle Korrespondenz seit dem 12. März 1868 wurde für ungültig erklärt, damit die Verhandlungen auf einer vollkommen neuen Basis beginnen konnten. Die Hauptschwierigkeiten bei den Verhandlungen bildete nätürlich die Frage der Grenzfestsetzung, da der Hohe Kommissar auf der Linie von 1864 und der Freistaat auf dem Vertrage von Thaba Bosigo (1866) bestand. Erst nach tagelangen Verhandlungen kam ein Kompromiß zustande. Am 12. Februar 1869 überreichte Hamelberg dem High Commissioner die sogenannte 2. Konvention von Aliwal North, die dieser mit geringfügigen Aenderungen versah und alsdann unterzeichnete. Die Freistaatdelegierten unterzeichneten unmittelbar nach Wodehouse.

Die wesentlichsten Punkte der Konvention waren folgende: 1) Die Grenze, — sie ist seither bis heute unverändert erhalten geblieben —, verläuft von Kornet Spruit bis zur Vereinigung des Putiatsana mit dem Caledon; 2) Molapo, der das Gebiet zwischen Caledon und Putiatsana sein Eigen nennt, wird britischer Untertan; 3) Ein Schiedsgericht wird bestellt, um die Entschädigungsforderungen für die finanziellen Verluste, die der Freistaat durch die neue Grenzlinie, die ja einen Nachteil gegen die Grenze von 1866 bedeutete, erlitten hatte, festzustellen.

Nach der Unterzeichnung wurden J. H. Bowker, H. J. Halse und der Landesgeometer J. X. Merriman (der spätere Premier der Kapkolonie) beauftragt, die Merkmale der neuen Grenze festzusetzen. Die Grenze stellte sich als ein selten natürliche heraus, und war damit die beste Garantie für ihre Stetigkeit gegeben.

Am 22. Februar traf sich Wodehouse in Korokoro mit den Basutohäuptlingen, um sie mit der Konvention von Aliwal North bekannt zu machen und ihre Zustimmung dazu zu erlangen. Moshesh ließ sich wegen seiner Körperschwäche durch seine 3 Söhne Letsie, Molapo und Masupha vertreten. Die Häuptlinge diskutierten, nachdem sie von Wodehouse unterrichtet waren, längere Zeit miteinander und stimmten schließlich zögernd der Konvention zu. Der Gouverneur versicherte ihnen alsdann, sobald die britische Reichsregierung und der freistaatliche Volksrat die Konvention ratifiziert hätten, würden Beamte zur dauernden Aufrechterhaltung der Ordung bestellt werden. Am Tage nach dieser

Versammlung reiste der Hohe Kommissar nach Thaba Bosigo, um Moshesh persönlich über den Gang der Dinge zu unterrichten. Moshesh war, wie immer, sehr dankerfüllt und mit allem einverstanden. Danach fuhr Wodehouse befriedigt nach Kapstadt zurück, nachdem er noch Maseru zum Wohnort des Residenten Bowker ausgewählt hatte.

Nachdem der Artikel über das Schiedsgericht auf Antrieb einiger Gegner des Freistaats gestrichen war, unterzeichneten Ende Dezember 1869 die Vertreter der Reichsregierung die gekürzte Konvention. Brand gab zu dieser Abänderung um des lieben Friedens willen auf eigene Verantwortung seine Zustimmung[40]) und am 10. März 1870 wurde die Konvention in der abgeänderten Form von P. G. van der Byl, dem Agenten des Freistaats in Kapstadt, unterzeichnet. Der Volksrat bestätigte den Vertrag am 3. Mai 1870.

Im Monat vorher hatten die letzten Basutos, Untertanen von Molapo, nach längeren Verhandlungen den Freistaat verlassen und hatten in Basutoland Lokationen angewiesen erhalten. Damit war der Freistaat, allerdings unter den schwersten Verlusten, für immer von einer Plage befreit, die das junge Staatswesen in den ersten 16 Jahren nicht hatte zur Ruhe kommen lassen.

Noch ehe diese letzten Verhandlungen ihre definitive Bestätigung durch den Volksrat gefunden, und noch ehe Molapos Stamm den Freistaat für immer verlassen hatte, war Moshesh, der Urheber dieser langwierigen Kämpfe und Diskussionen, in die Ewigkeit eingegangen. Achtundsiebzig unruhige und sorgenreiche Lebensjahre hatten schließlich die Lebenskräfte dieses geistig und körperlich leistungsfähigsten Mannes seiner Rasse erschöpft; und in den letzten Monaten wurde er von seinen Söhnen und den Angehörigen seines Stammes, der ihm seine Größe verdankte, so wenig beachtet, daß er manchmal Hunger litt. Seine geistigen Fähigkeiten erhielten sich aber fast bis an sein Lebensende. Vier Monate vor seinem Tode ließ er der Königin von England durch Bowker eine prächtige Karosserie aus Panterfellen übersenden, um so seine Ergebenheit zu bezeugen. Aber seine Tage waren gezählt. Letsie, Molapo, und Masupha regierten das Land, ohne ihrem Vater noch irgendwelche Beachtung zu schenken. Am 11. März 1870 ist Moshesh gestorben. Sein Name war, — und darin zeigt sich wieder einmal die Schnellebigkeit der Zeit —, schon so vergessen, daß kaum eine kapländische Zeitung von seinem Tode Notiz nahm[41]).

„Aber für die Basuto", sagt Theal, „verwandelte der Tod den hilflosen, alten Mann in einen Gegenstand höchster Verehrung." Moshesh wurde ein Gott, dessen Gunst Wohlstand, und dessen Feindschaft Verderben bedeutete. Thaba Bosigo, die Stätte seines Wirkens und seines Grabes, ist seitdem ein Nationalheiligtum der Basuto. Nie hat die Banturasse vorher oder nachher einen intellek-

[40]) Leyds, p. 115.
[41]) Theal, 6, p. 298.

tuell derart hochstehenden Mann gesehen. Er besaß viele Fehler, aber ein Organisationstalent, eine Mäßigkeit und Selbstbeherrschung, wie sie nie ein anderer Neger besessen hatte. Seine größte Schwäche war seine Unwahrhaftigkeit, aber er war in der Anschauung aufgewachsen, daß man dem Gegner jederzeit das Wort brechen könne, wenn es vorteilhaft sei; seinen eigenen Leuten ist Moshesh stets ehrlich gegenübergetreten. Heute, sechzig Jahre nach seinem Tode, kann man erst die Leistung dieses Mannes in ihrem ganzen Umfang bewerten; die Splitter der von Tschaka und Dingaan in der Zeit von 1812 bis 1830 zersprengten Stämme, wenige tausend Mann, beinahe dem sicheren Tode preisgegeben, wurden durch Moshesh geeint und gerettet. Als er starb, hatte er weit über 100 000 Untertanen, denn die Viehräuber waren seßhafte Ackerbauern geworden und so hatte sich die Bevölkerung rascher als irgendwo anders in Afrika vermehren können. Heute leben beinah 700 000 Bantu in Basutoland. Wirft man die Frage auf, wer sich um die Erhaltung der schwarzen Rasse am verdientesten gemacht hat, so darf man nicht den amerikanischen Negerführer Garvey oder gar einen Missionar nennen, nein, die Palme gebührt Moshesh, dem Gründer und ersten Herrscher des Stammes der Basuto.

E) Der Konflikt mit Grossbritannien wegen der Diamantfelder und die Weiterentwicklung des Freistaats bis zum Tode Jan Brands (1870—1888).

Der Freistaat hatte kaum an der Ostgrenze einen dauernden Friedenszustand erreicht, als er an der Westgrenze in die größten Schwierigkeiten kam. Im Oktober 1855 war die Grenze gegen die Griquahäuptlinge Cornelis Kok und Nikolas Waterboer festgelegt worden, und als Nikolas Waterboers Gebiet war das Land östlich des Vaal, welches vom Oranjefluß, einer Linie von Ramah bis Davids Graf, und der sogenannten Vetberglinie begrenzt wurde, bezeichnet worden. Im Jahre 1863 hatte Waterboer unter Berufung auf die längst durch Sir Harry Smith aufgehobenen Napier'schen Verträge zum ersten Male durch seinen Agenten Arnot auf ein weit größeres Gebiet Anspruch erhoben, doch war diese Anmaßung vom Freistaat mit Nachdruck zurückgewiesen worden. Im Anfang des Jahres 1867 ließ Waterboer in einem Teil seines Distriktes, welcher den Namen Albania führte, eine Reihe Farmen an Europäer gegen jährliche Renten von 5 bis 25 Pfund verpachten. Um Pächter zu gewinnen, wurden Zirkulare durch Arnot verbreitet, denen auch eine Karte beigegeben wurde, die einen erheblichen Teil von Boshof und Jacobsdaal als zu Westgriqualand gehörig bezeichnete. Sobald die freistaatliche Regierung davon erfuhr, unternahm sie den Gegenschritt, daß sie durch ein Inserat in den kapländischen Zeitungen vor diesen Zirkularen warnte. Da die Vetberglinie seinerzeit nicht in allen Einzelheiten fest-

gelegt war, hielt es Brand jetzt für angebracht, durch seine vom Freistaat und Waterboer zu gleichen Teilen beschickte Kommission diese Linie noch einmal zu markieren. Diese Kommission sollte sich am 31. Mai 1869 in Swinkspan treffen. Als aber die freistaatlichen Beamten an der Stelle erschienen, war von Waterboers Seite nur Arnot gekommen, der ganz lächerliche Forderungen stellte. Die Freistaatdelegierten erkannten, daß jede Diskussion mit ihm zwecklos sei, und kümmerten sich klugerweise nicht um seine Reden. Arnot behauptete nunmehr, daß der bis zu dem Verkauf von 1861 Adam Kok unterstellte Campbelldistrikt jetzt gleichfalls unter Waterboers Jurisdiktion stände.

Im Jahre 1867 wandte sich Arnot auch an Wodehouse mit seinen Forderungen. Dieser kümmerte sich aber nicht darum. Die Sache wurde eine Zeit lang wegen der Basutowirren wenig beachtet. Erst am 31. März 1870 hatte Brand mit Waterboer eine Konferenz bei Backhouse, wo beschlossen wurde, die Campbellfrage dem Schiedsspruch Wodehouses zu unterwerfen. Der Freistaatpräsident berichtete dies dem High Commissioner, der jedoch am 5. Mai erwiderte, er könne leider in die Angelegenheit nicht mehr eingreifen, da er im Begriff stände, Südafrika zu verlassen. So mußte der Freistaat die Angelegenheit mit Waterboer direkt durchfechten. Am 16. August 1870 begann die Konferenz von Nooitgedacht zwischen dem Freistaat und Transvaal (welches durch die Griqua-Ansprüche auf das Campbellgebiet ebenfalls berührt wurde) einerseits, und Waterboer sowie Arnot andererseits. Waterboers Forderung wurde zuerst gehört. Der Häuptling berief sich auf die alten in den 40er Jahren abgeschlossenen Verträge, sodaß mehrtätige Diskussionen genügten, um die Unhaltbarkeit dieser Ansprüche nachzuweisen. Aber Arnot war ein zäher Gegner. Er war ein erbitterter Feind der Republiken und besaß eine Fähigkeit, Listen auszudenken, wie wenige Menschen. Er kam jetzt darauf, die Frage sollte dem neuen High Commissioner unterbreitet werden und dieser sollte die Entscheidung fällen. Brand weigerte sich, auf diesen Vorschlag einzugehen, da die Sachlage geklärt sei und daraufhin verließ die Griquakommission die Farm Nooitgedacht, ohne irgendwelche Notiz zu hinterlassen. Da jede friedliche Regelung der Angelegenheit mit den Griquas versagte, erklärte Brand in Uebereinstimmung mit der Berliner Missionsstation Pniel den Campbelldistrikt am 29. August 1870 für einen Teil des Freistaats. In dieser Zeit waren bereits die ersten südafrikanischen Diamanten gefunden, wodurch die Sachlage völlig verändert wurde. Die Geschichte der ersten südafrikanischen Diamantfunde ist so bekannt, daß sie hier nicht genau erörtert zu werden braucht. Die Kinder des Farmers Jacob fanden beim Spielen im Sande den ersten Diamanten, und die Mutter der Kinder schenkte den Stein dem Nachbar van Niekerk. Dieser und sein Freund, der Händler O'Reily, entdeckten den wahren Wert des Steines und er wurde an Sir Ph. Wodehouse für 500 Pfd. verkauft. Bald wurden

in dem Distrikt Hopetown der Kapkolonie, wo der erste Stein gefunden war, weitere Diamanten entdeckt und im März 1869 kam der weltberühmte „Stern von Südafrika" in den Handel, wo er einen Verkaufspreis von 11 000 Pfd. erzielte. Gegen Ende 1869 stellte sich heraus, daß besonders viele Diamanten am nördlichen Ufer des Vaal oberhalb des Einflusses des Hart gefunden wurden. Bald kamen eine Menge Diamantensucher, sog. Diggers, aus Natal, um ihr Glück dort zu suchen. Da das Gebiet zur Südafrikanischen Republik gehörte, so erließ Präsident Pretorius am 10. September 1870 eine Proklamation, wonach das in Frage kommende Gebiet am Ufer des Vaal und des Hart als ausschließliches Gebiet der Diamantsucher erklärt und daselbst englisches Recht proklamiert wurde.

Anfang 1870 fanden die Prospektoren Diamanten auf der freistaatlichen Seite des Vaalflusses und im Juni begannen die Diggers sogar ihre Tätigkeit auf die Missionsstation Pniel auszudehnen. Der Missionar Kallenberg verhinderte allerdings, daß in unmittelbarer Nähe von Pniel gearbeitet wurde. Da das neue Feld sich als sehr reich erwies, wurde es von Präsident Brand nach der Konferenz von Nooitgedacht besucht und am 29. August 1870 Olof J. Truter zum Landdrost von Pniel ernannt, um die Jurisdiktion über die Diamantgräber auszuüben. Bald wurden noch reichere Fundstätten in einiger Entfernung vom Vaal, bei Dutoitspan, entdeckt. Dutoitspan lag gerade an der Grenze des einst zu Cornelis Kok gehörigen Gebietes und war 1848 durch Sir Harry Smith zur Souveränität geschlagen worden. Man hatte diesem Landstrich nie irgendwelche Bedeutung geschenkt, da er für völlig wertlos galt. Jetzt änderte sich das mit einem Schlage. Zahlreiche Glückssucher strömten in die Gegend und die entsetzten Grenzfarmer schätzten sich glücklich, ihre Besitzungen Dorstfontein, Bultfontein und Vooruizigt für einige tausend Pfund verkaufen zu können. Die neuen Besitzer gedachten den Handel zu monopolisieren und von jedem, der auf ihrem Gebiete suchen wollte, verlangten sie hohe Zölle. Darüber kam es bald zu großen Streitereien, und die Regierung in Bloemfontein mußte im Mai 1871 eine provisorische Regelung bis zur Verabschiedung eines diesbezüglichen Gesetzes durch den Volksrat erlassen. Es wurde festgelegt, daß jeder „claim" (der Grund, auf dem der Digger suchen durfte) einen Umfang von 900 Quadratfuß haben sollte; die monatliche Gebühr zum Graben betrug 10 sh., davon erhielt 5 sh die Regierung, 4 sh der Eigentümer des Bodens und 1 sh das Kommittee der Diamantsucher. Am 22. Februar 1871 wurde Pniel zu einem besonderen Distrikt erklärt und als neuer Aufenthaltsort des Landdrost Truter Dutoitspan bestimmt. Im Juni erfolgte dann die Entdeckung der berühmten Kimberleymine.

Die Landschaft nahm im Diamantengebiet bald einen veränderten Charakter an. Künstliche Hügelrücken entstanden rings um das Minengebiet und rivalisierten an Höhe mit den Diabasbergen.

Immer neue Abenteurer aus aller Herren Länder kamen, um ihr Glück zu suchen. Schwarze aller südafrikanischen Stämme konnte man dort finden. Das Leben war in diesen ersten Tagen der Diamantenindustrie aber alles andere als angenehm. Sandstürme, heiße Winde, zahllose Insekten und der Mangel jeglicher menschenwürdigen Behausung trugen nicht zur Erheiterung der Diggers bei. Am schlimmsten war die Wassernot; das beste Wasser mußte aus einer Entfernung von 10 km beschafft werden, aber selbst dies Wasser hatte noch Leimgeschmack und löschte daher kaum den Durst. Am 2. Juni 1871 erließ der Volksrat ein endgültiges Gesetz betreffs der Diamantfelder. Es unterschied sich nur wenig von der provisorischen Regelung. Der neunte Paragraph sah die Einrichtung eines Verwaltungskommittees in jedem Diggerkamp vor (dies Kommittee bestand aus 6 von den Gräbern gewählten Mitgliedern und einem Regierungsinspektor), und der zehnte gewährte diesem Kommittee die lokale Regierungsgewalt unter direkter Aufsicht des ausführenden Rates.

Diese Methode bewährte sich, da sie die Ordnung gewährleistete. Es herrschte bis zu einem gewissen Grade Klassengesetzgebung, insofern, als Schwarze nach 9 Uhr abends ihren Kamp nicht mehr verlassen durften, und der Alkoholausschank beschränkt war. Doch wurden diese Regulationen nicht streng ausgeführt, da Excesse kaum vorkamen.

Der Freistaat sollte auch hier die Opposition der „paramount power", Englands, zu fühlen bekommen. Am 15. September 1870 schrieb der High Commissioner General Hay an Brand, er habe von der Besitznahme des Campbelldistriktes durch den Freistaat gehört, habe sich mit Waterboer, der auf dieses Gebiet Anspruch erhebe, in Verbindung gesetzt, und müsse die Markierung der Grenze als voreilig bezeichnen. Am 19. September protestierte Hay dagegen, daß Truter als Landdrost in einem Gebiet angestellt worden sei, welches Nikolas Waterboer gehöre (!), bestritt die Oberherrschaft des Freistaates über irgendwelche „british subjects", die in diesem Gebiet wohnten, und erklärte, er würde demnächst Beamte in das Gebiet senden. Damit begann eine Korrespondenz, die sich sehr in die Länge zog, da die alten Verträge in den Kapstädter Archiven begraben lagen und kein Mensch wußte, wo sie zu finden waren. Brand berief sich auf die Regelungen von 1848 und 1855, und erkannte nur die Vetberglinie als Grenze Waterboers an. Außerdem erklärte er, daß der Campbelldistrikt und die jüngst entdeckten Diamantfelder nicht zusammengehörten, da die letzteren von Anbeginn ein unbestrittener Teil der Souveränität gewesen seien. Hay widersprach der letzteren Angabe Brands und stellte sich mehr und mehr auf Waterboers Seite, welch letzterer behauptete, Major Warden habe seinerzeit irrtümlicherweise 10 Farmen auf seinem Grunde an Buren der Souveränität gegeben. Der Hohe Kommissar berief sich auf Waterboers Angaben, Waterboers Gebiet nur 3 Farmen ausgegeben, an einer nördlichen

Stelle des Vaal zur selben Zeit aber zehn. Ueberall zeigt sich in dieser Korrespondenz, daß eine genaue Kenntnis der Einzelverträge aus den 40er und 50er Jahren fehlte.

Ende Dezember 1870 fuhren Brand und C. W. Hutton als Delegierte des Freistaats nach Kapstadt, um die Angelegenheit mit Hay mündlich zu besprechen. Dieser, der nur provisorisch angestellt war, konnte die Herren nicht mehr empfangen, da er im Begriff stand, Südafrika zu verlassen. So kamen die Vertreter am 3. Januar 1871 mit dem neuen Gouverneur Sir H. Barkly zusammen, der 4 Tage zuvor in Kapstadt gelandet war. Barkly vertrat dieselben Anschauungen wie sein Vorgänger. Er war über die Dinge natürlich noch weniger wie General Hay unterrichtet, und machte genau denselben Vorschlag wie sein Vorgänger; er wollte als Schiedsrichter auftreten. Betreffs der Diamantfelder bei Dutoitspan lehnten die freistaatlichen Delegierten wieder ab, da dies Gebiet stets unbestrittener Besitz des Freistaats gewesen war; die Frage wegen des Campbelldistriktes wollten sie aber einem unparteiischen Gerichtshof unterwerfen. Den High Commissioner konnte man allerdings schwerlich als ganz unparteiisch bezeichnen, da Waterboer ihm angeboten hatte, sein Gebiet gegen Entschädigung an England abtreten zu wollen. Waterboer hatte auch ausdrücklich erklärt, die Diamantfelder, die ihm doch garnicht gehörten, England überlassen zu wollen[42]) Die Freistaatdelegierten blieben mehrere Wochen in Kapstadt, wurden von Barkly aber hingehalten, und fuhren schließlich, als sie die Erfolglosigkeit ihrer Mission einsahen, zurück. Unterdessen kam es zu neuen Komplikationen auf den Diamantfeldern. Auch Transvaal war durch Waterboers Ansprüche berührt worden. Präsident Pretorius hatte die Regelung der Westgrenze einem Schiedsgericht, an dessen Spitze der Gouverneurleutnant von Natal, Keate, stand, unterbreitet. Diese Abmachungen waren im November 1870 getroffen, aber schon verhor, im September, hatte General Hay Mr. John Campbell zum „Spezialmagistrat" von Klipdrift ernannt, um provisorisch die Verwaltung in dem von Arnot für Waterboer beanspruchten Gebiet zu übernehmen. Campbell hatte anfangs seine Jurisdiktion auf den transvaalschen Teil des beanspruchten Gebietes beschränkt, aber Anfang Februar 1871 begann er sich auch in die Verhältnisse auf der freistaatlichen Seite des Vaal einzumischen. Am 1. Februar verbot er, Land bei Pniel zu kaufen, und am 8. forderte er, Pniel solle Gefängnisräume und Mais zur Ernährung von 100 Mann bewaffneter Polizei auf jeder Flußseite zur Verfügung stellen. Die freistaatliche Regierung opponierte dagegen, aber der Gouverneur stellte sich auf die Gegenseite, und schrieb am 28. Februar 1871 an Präsident Brand, daß „as long as the boundaries between the Orange Free State and the chief Waterboer remained in dispute, all acts

[42]) Lindley, p. 236.

performed under the autority and with the consent of the latter, within the limits mentioned by Lieutenant-General Hay, were, in the opinion of Her Majesty's Government, of greater force and validity than those of the representatives of the Orange Free State".

Barkly versuchte bei einem Besuch Bloemfonteins im März 1871 Brand vergeblich zu der Schiedsgerichtsidee zu bekehren; nur betreffs des Campbellgebietes wollte sich der Freistaat einem neutralen Schiedsrichter unterwerfen, was Barkly aber wieder seinerseits als Vertreter der „paramount power" verwerfen mußte. So kam es zu keiner Entscheidung und die Zustände an der Westgrenze des Staates waren bald ebenso unhaltbar wie einst an der Ostgrenze. Der Spezialkommissar trieb die Diggers zur Opposition gegen die freistaatlichen Beamten an und behauptete, daß nur ihm die Gebühren für die Erlaubnis zum Graben zu zahlen seien. Einige Gräber widersetzten sich jetzt offen dem Freistaat, worauf die Regierung in Bloemfontein ein Kommando zur Unterstützung der Gerichte berief.

Der High Commissioner faßte dies als eine Drohung gegen die englische Verwaltung auf und schrieb dem Präsidenten am 20. März, „er werde Gewalt mit Gewaltbeg egnen"[43]). Eine Truppe unter Kommandant Bowker war bald nach Klipdrift gesandt, um den Spezialmagistrat zu unterstützen. Der Volksrat hielt darauf eine außerordentliche Sitzung ab, in der er energisch zurückwies, je von anderen als den allerfreundlichsten Gefühlen gegen Ihrer Majestät Regierung beseelt gewesen zu sein, und am 5. April wurde ein Beschluß gefaßt, daß ein neutrales Staatsoberhaupt den Konflikt schlichten solle.

Es braucht nicht gesagt zu werden, daß Barkly dagegen war und auf seinen alten Vorschlag betreffend ein Lokalschiedsgericht zurückkam. Der Kolonialminister Lord Kimberley erklärte dazu, daß die südafrikanischen Angelegenheiten unmöglich einem nichtbritischen Schiedsrichter unterworfen werden könnten, womit die Republik jede Aussicht auf Regelung der Dinge nach ihren Wünschen verloren hatte. Theal und Leyds haben die Haltung der führenden britischen Beamten aufs heftigste angegriffen, besonders wegen der gänzlich wertlosen Zeugnisse, auf Grund deren die Forderungen der unbedeutendsten Kaffernkapitäne unterstützt wurden[44]). Die Depeschen Lord Kimberleys zeugen auch von einer völligen Unkenntnis der Verhältnisse. In einer Depesche vom 17. November 1870 stellt er die Dinge so dar, als ob die Buren nur von dem Streben beseelt wären, die Griquas zu unterdrücken. Von einer Annexion Westgriqualands wollte er aber nichts wissen, bis ihn Barkly am 8. März 1871 belehrte, „daß die britische Regierung bereits in zu weitgehendem Maße Waterboer Unterstützung geliehen habe, um sich jetzt aus der Sache zurückziehen

[43]) Theal, 6, p. 379.

[44]) Theal, 6, p. 381, Leyds, p. 125.

zu können". Lord Kimberley erlaubte nunmehr dem Gouverneur, Westgriqualand zu annektieren, aber, was später nicht beachtet wurde, nach vorheriger Genehmigung durch das kapländische Parlament.

Zu dieser Zeit (1871) waren die Minister noch nicht dem Parlament verantwortlich, sondern wurden vom Kolonialminister direkt ernannt. Die Minister konnten in beiden Kammern des Parlaments diskutieren, besaßen aber kein Stimmrecht.

Der High Commissioner wollte nicht gleich ein Gesetz über die Annexion Westgriqualands einbringen, sondern erst die Stimmung des Parlaments feststellen. Infolgedessen brachte der Kolonialsekretär Sir R. Southey einen Vorschlag ein, daß das Parlament im Kommittee die Frage der Annexion Westgriqualands beraten solle; er selbst sei für die Annexion. In den Verhandlungen stellte sich heraus, daß eine geringe Majorität unbedingt der Annexion gewogen war; eine starke Minorität, die von Mr. J. C. Molteno (der im folgenden Jahre der erste verantwortliche Minister der Kapkolonie wurde) geleitet wurde, wünschte, daß zuerst die Rechte des Freistaats sichergestellt würden. In der 2. Hälfte Juli wurde das Gefühl unter den Parlamentsmitgliedern immer stärker, man solle in die Angelegenheit nicht eingreifen, solange die Rechte des Freistaats nicht festgestellt seien. Der High Commissioner beschloß daher, in der laufenden Session den Annexionsantrag noch nicht einzubringen.

Anstatt dessen legte der Kolonialsekretär dem kapländischen Parlament am 5. August 1871 folgenden Vorschlag vor: „That pending the adjustment of the boundary dispute and the passing of a law for the annexation of the diamond-fields to this colony, this committees is of opinion that the governor should be requested to adopt such measures as may appear to him to be necessary and practicable for the maintenance of order among the diggers and other inhabitants of that territory, as well as for the collection of revenue and the administration of justice.". Dieser Vorschlag wurde bestätigt, nachdem die Versicherung gegeben war, daß kein Zoll vom Boden des Freistaats weggenommen würde. Am 15. August berichtete Barkly die Annahme des Vorschlags an Lord Kimberley, um jetzt vom Kolonialminister absolute Vollmacht zu erhalten, und zwar im Namen der Reichsregierung. „It strucks me", sagt er, „as out of the question any longer to uphold the fiction of acting in Waterboer's name in the maintenance of order by the Cape mounted police, the collection of revenue from British subjects, and the administration of justice by British magistrates." Am 2. Oktober antwortete Kimberley auf die Depesche vom 15. August, daß die Annahme des Vorschlages, den Southey am 5. August im kapländischen Parlament eingebracht hatte, zwar nicht das bedeute, was er, Kimberley, in seiner Depesche vom 18. Mai verlangt habe, aber er wolle die ganze Angelegenheit ausschließlich dem Gutdünken und der Meinung des High Commissioners anheimstellen.

In der Zwischenzeit war der Briefwechsel zwischen Barkly und Brand immer weiter gegangen. Am 18. Juli 1871 hatte Barkly den Präsidenten davon unterrichtet, daß er das Recht habe, Westgriqualand zu annektieren, aber ungern irgendwelche Schritte unternehmen möchte, solange noch die geringste Möglichkeit bestände, die Grenzfrage auf freundschaftliche Weise zu lösen. Barklys vorsichtiges Verhalten in diesem Falle läßt sich erklären. Er wollte den Entscheid in dem Grenzkonflikt Transvaal-Waterboer abwarten.

Am 17. Oktober 1871 wurde der Keate-Award publiziert. Arnot und sein Freund, der gottesfürchtige Missionar Ludorf, hatten für ihre Schützlinge Waterboer und Montsioa mit solchem Erfolg Akten gefälscht, daß der Schiedsspruch des Gouverneurleutnants von Natal für die Südafrikanische Republik eine schwere Niederlage bedeutete, die 2 Monate später sogar den Sturz des Präsidenten Pretorius zur Folge hatte. Der für England erfolgreiche Spruch von Keate bewog Barkly, jetzt auch die Freistaatgrenzfrage mit einem Strich gewaltsam zu lösen. Bereits am 21. Oktober erließ er eine Reihe von Proklamationen, die Nikolas Waterboers Land dem britischen Reiche einverleibten und die Gesetze der Kapkolonie dort einführten. Die Grenze wurde natürlich so gezogen, daß die Diamantfelder ins britische Gebiet fielen, und das ganze Land in 3 Distrikte, Klipdrift, Griquatown und Campbell untergeteilt. Francis Orpen wurde zum Zivilkommissar in Griquatown, und John Campbell zum Zivilkommissar in Klipdrift ernannt; Landdrost Truter wurde in Pniel belassen, da er bei den Diggern sehr beliebt war und die letzteren darum baten, man möge die bisherige Verwaltung unverändert beibehalten: ein ehrenvolles Zeugnis für die freistaatlichen Beamten. In seiner Depesche an den Kolonialminister, die der Annexion folgte, schrieb Barkly, daß die Ausdehnung der britischen Herrschaft in Westgriqualand unter den Diggern Begeisterung hervorrufen werde; der Freistaat werde nur einen formellen Protest gegen die Wegnahme des Landes, welches er sich auf so skrupellose Weise angeeignet hatte, erlassen. Daß auf dem vom Freistaat „auf so skrupellose Weise" annektierten Gebiet seit langen Jahren gegen 150 bewohnte Burenfarmen lagen, focht Barkly nicht an. Die Berliner Mission in Pniel erklärte ausdrücklich, daß niemals in früheren Zeiten ein Waterboer Anspruch auf ihr Gebiet erhoben hätte. Im ganzen Distrikt Pniel lebte kein einziger Griqua, während auf den Farmen etwa 1000 Weiße wohnten, die von Nikolas Waterboer nur wußten, daß er ein kleiner Häuptling war, der mit etwa 450 Anhängern auf der anderen Seite des Vaal lebte.

Am 4. November erschien ein kleiner Trupp kapländischer Grenzsoldaten, nahm von den Diamantfeldern Besitz und hißte die britische Flagge. Die Digger zeigten nicht den von Barkly prophezeiten Enthusiasmus, sondern verhielten sich schweigend. Landdrost Truter händigte dem Truppeninspektor Gillifan seinen

Protest aus. Brand erließ am 7. November eine Proklamation, in der er alle Bürger des Grenzlandes zur Ruhe ermahnte, damit durch Zusammenstöße mit der britischen Macht die Situation des Freistaats nicht noch mehr erschwert würde.

Da Landdrost Truter sich weigerte, die englische Verwaltung anzuerkennen, wurde Gillifan am 16. November zum Zivilkommissar ernannt und Truter mitgeteilt, wenn er noch weiter sein Amt ausüben wolle, würde man ihn mit Gewalt daran hindern. Truter verließ Pniel unter Protest und traf am 18. November wieder in Bloemfontein ein. Lord Kimberley aber genehmigte, sobald er Nachricht davon erhalten hatte, die Annexion und ernannte Sir H. Barkly am 8. Dezember zum Gouverneur von Griqualand-West.

Am 4. Dezember trat der Volksrat zusammen, um zu den Geschehnissen der beiden letzten Monate Stellung zu nehmen. Eine Anzahl Ratsmitglieder waren so erbittert, daß sie zum Kriege schreiten wollten, um so die Aufmerksamkeit ganz Europas auf die Geschehnisse zu lenken. Aber Jan Brand, stets bedachtsam und vorsichtig, sah zu gut ein, daß ein Krieg mit dem allmächtigen Großbritannien nur zu Unheil führen könne. In einer Adresse, die er bei der Eröffnung der Session vorlas, beschwor er die Bürger, von kriegerischen Handlungen Abstand zu nehmen und versicherte, daß die genaue Prüfung der Streitfragen dem Freistaat doch zu seinem Recht verhelfen werde. Der Volksrat beriet sich 4 Tage, die Ratsmitglieder sprachen sich einstimmig gegen einen Schiedsspruch von seiten des Hohen Kommissars aus, da dieser unbedingt parteiisch ausfallen müsse, und schließlich kam man überein, einen ausführlichen Protest gegen die Handlungsweise der Engländer zu veröffentlichen und dieses Schriftstück, welches auch die Kriege mit den Basutos und Englands Eingreifen an der Ostgrenze darstellte, möglichst weit zu verbreiten. So siegte Brands Politik der Vernunft, die den Freistaat schon so oft in den schwersten Zeiten gerettet hatte, auch diesmal.

Jan Brand war einer der geachtetsten Staatsmänner Südafrikas geworden, und nach Pretorius' Sturz in Transvaal, am 16. Dezember 1871, richteten sich alle Augen auf ihn als nächsten Anwärter auf die Präsidentschaft. Aber Brand fürchtete, daß die Durchführung der Union der Republiken Komplikationen mit sich bringen würde und lehnte die Kandidatur ab; so wurde der Geistliche Th. F. Burgers zum Präsidenten Transvaals erwählt.

In Europa bestand damals viel zu wenig Interesse an südafrikanischen Dingen, als daß auch der wirkungsvollste Protest die Lage des Freistaats hätte bessern können. Brand ging schließlich doch auf den Wunsch des Hohen Kommissars betreffs eines englischen Schiedsgerichtshofes ein und gab auch in verschiedenen strittigen Punkten um des Friedens willen nach. Als aber die Sache geregelt zu sein schien, schrieb am 16. April 1872 Barkly dem Präsidenten: „Grundbedingung sei selbstverständlich, daß

diese Körperschaft (d. h. der Volksrat) unter ihre Beschlüsse einen förmlichen Verzicht auf alle in der Konvention von 1854 gewährten Ansprüche aufnehme."[45]). „Mit anderen Worten", sagt Leyds, „der Präsident, dessen Sache auf der Konvention ganz allein gegründet war, sollte sich aller seiner Rechte begeben, um überhaupt Gehör zu finden!" Die Grenzfrage wurde, weil die direkten Verhandlungen unmöglich geworden waren, an einen Landesgerichtshof in der Kapkolonie gewiesen, der nach gründlicher Durchsicht aller Akten die Entscheidung fällen sollte. Für Barkly bestand jetzt die große Schwierigkeit, nachträglich vom Kapparlament die Zustimmung zu der Annexion Westgriqualands zu erlangen. Hierbei erlitt er verdientermaßen eine große Niederlage. In der 2. Lesung am 5. Juni 1872 sprachen sich 26 von 30 Rednern, darunter alle die fähigsten Köpfe, gegen die Annexion aus, sodaß der High Commissioner seine Vorlage zurückziehen mußte. Es vergingen mehrere Jahre, ehe der kapländische Gerichtshof seine Entscheidung fällte, und müssen wir den wenigen anderen Ereignissen, die sich im Freistaat in der Zeit von 1869—1876 abspielten, unser Augenmerk zuwenden. Während der zweiten und dritten Amtsperiode Brands stieg der Wohlstand des Landes rasch an. Gold- und Silbermünzen wurden sö häufig im Handel, daß die einst stark unterwertigen „bluebacks" Anfang 1872 Pariwert erlangten. Die jährlichen Einnahmen betrugen im Anfang der 70er Jahre etwas über 80 000 Pfd. und die Ausgaben waren erheblich geringer, sodaß von dem Betrag von 43 000 Pfd., der wegen der Basutokriege in Papier ausgegeben war, Ende 1871 bereits 17 000 Pfd. getilgt waren. Zu dieser Zeit wurden im Innern des Landes die reichen Diamantminen von Jagersfontein und Koffyfontein entdeckt, die in freistaatlichem Besitz verblieben und zur Hebung der Einnahmen viel beitrugen.

Mit den europäischen Staaten, außer Holland, hatte der Freistaat bis zum Anfang der 70er Jahre wenig Beziehungen gehabt. Das wurde anders, als 1872 Hamelberg zum Generalkonsul des Freistaats in Niederland und zum diplomatischen Vertreter für Europa und die Vereinigten Staaten ernannt wurde. Bereits am 1. April 1874 wurde ein sehr günstiger Handelsvertrag mit Belgien abgeschlossen, dem am 14. November desselben Jahres ein ähnlicher mit Holland folgte. Am 10. März 1876 kam auch ein außerordentlich vorteilhafter Handelsvertrag mit Portugal zustande, der alle via Lourenco Marques nach dem Freistaat eingeführten Güter mit höchstens 6% Zoll von portugiesischer Seite belegte[46]). Diese Verträge waren um so wertvoller, als der schon in der Konvention von 1854 in Aussicht gestellte Zollverband mit den britischen Kolonien Südafrikas trotz wiederholter Anregungen noch immer nicht ins Leben gerufen war.

[45]) c. 732 (Blaubuch) p. 29.
[46]) H. P. N. Muller, p. 244.

Im Jahre 1874 kam es zu einer wichtigen Veränderung in der inneren Verwaltung des Freistaats. Der bisherige Gerichtshof der Landdroste wurde aufgelöst und der Posten eines Oberrichters geschaffen, dem zwei angesehene Advokaten an Stelle der Landdroste zur Seite stehen sollten. Der erste Oberrichter wurde der kapländische Rechtsanwalt Francis William Reitz.

Am 24. Dezember 1874 kam eine Konvention zwischen Sir Henry Barkly und Präsident Brand betreffs der Konstruktion von Brücken über den Oranje auf Kosten der kapländischen Regierung zustande. Drei Brücken, bei Colesberg, Bethulie, und Aliwal North, wurden in Angriff genommen, aber wegen der Schwierigkeit des Transports von Baumaterial kamen die Arbeiten nur langsam voran. Am 14. Februar 1879 wurde die Brücke bei Bethulie als erste eröffnet, die anderen einige Monate später. Der Verkehr wurde dadurch sehr erleichtert, da in früheren Zeiten bei hohem Wasserstand ein Ueberqueren des Oranje oft wochenlang unmöglich war.

Im Jahre 1876 fällte der kapländische Gerichtshof sein Urteil über das strittige Grenzland dahin, daß Waterboer nie den geringsten Anspruch auf das Diamantengebiet gehabt habe. Der Freistaat forderte jetzt energisch das ihm gestohlene Land zurück, und als die britische Regierung keinerlei Neigung zeigte, darauf einzugehen, wurde Brand vom Volksrat ermächtigt, nach London zu fahren, um mit dem Kolonialminister Lord Carnarvon die Angelegenheit in dem erwünschten Sinne zu regeln. Während seiner Abwesenheit wurden seine Amtspflichten durch 3 Ratsmitglieder ausgeführt. Als Brand in London eintraf, bekam er bald zu hören, daß es für die „paramount power" unumgänglich notwendig sei, die Diamantfelder in Besitz zu behalten; der Freistaat mußte sich mit einer Entschädigungssumme von 90 000 Pfd. zufrieden geben, in Anbetracht des Wertes der Diamantfelder ein Spottgeld. Am 13. Juli 1876 kam der Vertrag zustande, der unter neuen Opfern dem Freistaat den endlichen Frieden brachte. Eine Ironie wollte es, daß Carnarvon bestimmte, die 90 000 Pfd. sollten aus dem Ueberschuß der Einnahmen von Westgriqualand an den Freistaat bezahlt werden.

Nach seiner Rückkehr hatte Brand einen schweren Kampf mit dem Volksrat zu bestehen; in der Sitzung vom 7. Dezember 1876 beschuldigten ihn einzelne Deputierte, seine Vollmachten überschritten zu haben und beanstandeten den 5. Punkt der Uebereinkunft, wonach diese von beiden Parteien als recht und billig betrachtet wurde. Brand konnte aber alle Anschuldigungen glatt zurückweisen und betonte, daß er das äußerste erreicht habe, was überhaupt zu erreichen war. Schließlich nahm der Rat eine Resolution an, die dem Präsidenten das Vertrauen aussprach, und erklärte, daß der Rat zwar sehr bedauere, daß ein Teil der Bürger fremde Staatsangehörige würden, aber überzeugt wäre, daß die gegenwärtige Regelung einen dauernden Friedenszustand

gewährleiste. Von den 90 000 Pfd. wurden 70 000 zur Errichtung der Nationalbank des Oranjefreistaats verwendet.

Schon an anderer Stelle wurde erwähnt, daß die Nationalbank aus der Bloemfontein Bank hervorging. Die neue Bank, unter dem Namen „Notionale Bank van den Oranje-Vrystaat" am 27. Juni 1877 errichtet, bekam des Recht der Notenausgabe, doch mußte Dritteldeckung vorhanden sein. Vier der sieben Direktoren wurden vom Volksrat ernannt. Das Grundkapital wurde auf 100 000 Pfd. festgesetzt, wovon die noch fehlenden 30 000 Pfd. von den Bürgern durch Subskriptionen aufgebracht wurden.

Noch einige Worte zur Westgrenzfrage. Die in der Uebereinkunft vom 13. Juli 1876 festgesetzte Linie wurde im folgenden Jahre überall mit Grenzzeichen versehen und vom Präsident Brand am 4. Januar 1878 als endgültig proklamiert. Das Kap-Parlament erkannte die Annexion West-Griqualands nicht vor 1877 an, und die Einverleibung in die Kapkolonie wurde erst 1880 durch Sir Bartle Frere, den Barkly nachfolgenden Gouverneur, vollzogen. Damit war ein trauriges Kapitel der freistaatlichen Geschichte endgültig abgeschlossen. Bis zum Ausbruch des großen Burenkrieges hat der Freistaat keinerlei Konflikte mit England mehr gehabt.

Das Staatswesen nahm nach 1876 rasch einen friedlichen Aufschwung. Das Grey-College wurde durch die Einrichtung eines Lehrerseminars erweitert, und eine höhere Mädchenschule in Bloemfontein gegründet. Die Finanzgebarung des Landes gestaltete sich so günstig, daß der Staat seit 1879 schuldenfrei war. Am 7. April 1879 wurde die Telegraphenlinie von Bloemfontein nach Fauresmith eröffnet, wodurch eine direkte telegraphische Verbindung mit Kapstadt möglich wurde. Kurz zuvor war Brand zum vierten Male zum Staatspräsidenten erwählt worden.

In Transvaal sollte die Regierung des Präsidenten Bürgers ein sehr unerfreuliches Ende finden. Der Versuch, durch Anleiheaufnahme Geld für eine Bahn nach dem neutralen Hafen Lourenco Marques zu beschaffen, sowie die Ausbeute der 1873 entdeckten Goldfelder von Lydenburg reizte England, das eben damals von dem imperialistischen Ministerium Disraeli geleitet wurde. Am 12. April 1877 wurde die Republik so plötzlich ohne den geringsten Rechtstitel von England annektiert, daß die Buren keinen Widerstand unternehmen konnten. Der Vizepräsident Krüger reiste zwei Mal vergeblich nach England, um die Ungeheuerlichkeit rückgängig zu machen. Als auch das liberale Ministerium Gladstone, das im Mai 1880 in England ans Ruder kam, von einer Aufhebung der Annexion nichts wissen wollte, brach im Dezember der insgeheim lange vorbereitete Aufstand aus. Die gänzlich unvorbereiteten britischen Garnisonen wurden in verschiedenen Gefechten, bei Bronkhorst Spruit, Laings Nek, und am Ingoge geschlagen; am 27. Februar 1881 kam es zu dem entscheidenden Schlag am Majuba Hill, wo der englische Oberbefehlshaber Colley mit einem erheblichen Teil der britischen Truppenmacht den Tod fand.

Das Ministerium Gladstone, einer imperialistischen Politik abgeneigt und mit der irischen Frage und den Komplikationen in Aegypten und Indien vollauf beschäftigt, hatte keine Lust, in Südafrika einen Krieg heraufzubeschwören und gab nach. Es kam zu Friedensunterhandlungen und Jan Brand wurde als Schiedsrichter gerufen. Es gelang dem Freistaatpräsidenten, zwischen den Wünschen der Transvaalburen und denen des englischen Bevollmächtigten Sir E. Wood einen Ausgleich zu erzielen, sodaß am 21. März 1881 ein Friede zustande kam, der Transvaal die innere Selbständigkeit unter der Souveränität Großbritanniens zurückgab. Am 3. August 1881 wurde die Konvention von Pretoria unterzeichnet, die die Stellung Transvaals zu Großbritannien und die Grenzen der Republik, von der Swasiland abgetrennt wurde, genau definierte. Nachdem 1883 Paul Krüger zum Staatspräsidenten erwählt war, brachte er auf seiner dritten Europareise am 27. Februar 1884 die Londoner Konvention zustande, die die Souveränitätsrechte Großbritanniens über Transvaal auf die Bestätigung von Verträgen mit auswärtigen Staaten beschränkte. Von dieser Zeit an bis zum Ausbruch des Burenkrieges hat die rechtliche Stellung Transvaals zu England keine Modifikation mehr erfahren.

Die friedliche und schnelle Beilegung auch dieses letzten großen Konfliktes, der zwischen England und dem Burentum vor 1899 stattfand, brachte dem Freistaatpräsidenten den Ehrentitel des „Peacemakers" Südafrikas ein. Aus seiner vierten Amtsperiode verdienen an innerpolitischen Ereignissen nur die Veränderungen in dem Barolongdistrikt von Thaba Nchu Erwähnung. Im April 1880 starb Moroko; zur Zeit seines Ablebens war sein Gebiet eine Enklave im Freistaat geworden, galt aber als völlig unabhängig.

Seit etwa 1872 war der eigentliche Leiter des Stammes Morokos Adoptivsohn Tsepinare gewesen, nach des Vaters Tode erhob aber sein ältester Sohn Samuel Anspruch auf die Regierung und machte eine Attacke auf Thaba Nchu. Die Ratgeber des verstorbenen Häuptlings baten Präsident Brand, er möge intervenieren, und dieser bestätigte am 17. Juli 1880 die Rechte Tsepinares. Samuel versuchte vergeblich, beim High Commissioner und in London Unterstützung seiner Ansprüche zu erlangen, und kehrte schließlich nach Basutoland zurück. Dort sammelte er Anhänger und machte am 10. Juli 1884 einen plötzlichen Angriff auf Thaba Nchu, wobei es ihm gelang, Tsepinare zu töten. Es entstand im Barolonggebiet eine Verwirrung, da niemand Samuel anerkannte; Brand wurde um Hilfe angegangen. Am 12. Juli erschien der Präsident, löste den Barolongstaat auf und erklärte ihn unter dem Namen Moroka für einen Teil des Freistaats. Samuel begab sich ins Basutoland. Im Jahre 1881 fand der erste Zensus im Freistaat statt und gab die europäische Bevölkerung auf 61 000, die Bantubevölkerung auf 72 000 Seelen an. Dies Verhältnis war

außerordentlich günstig für die weiße Bevölkerung, aber, sagt Theal[47]), „the approach to equality between the two races was in fact more apparent than real, for only the shallow Caledon river separated the Free State from Basutoland, and if the census had covered this territory also, the proportion would have been more than six black individuals for one white".

Am 9. Mai 1884 leistete Jan Brand zum fünften Male den Eid als Staatspräsident. Zwei Jahre zuvor war er zum Ritter des St. Michael- und St. George-Ordens ernannt worden und hatte damit das Prädikat „Sir" erhalten. Während der fünften und letzten Präsidentschaft Brands begann sich in Südafrika jener Umschwung zu vollziehen, der in dem imperialistischen Programm von Cecil Rhodes seinen Ausdruck fand. 1885 besetzte Großbritannien Betschuanaland, 1886 wurden die Johannesburger Goldfelder, das Hauptobjekt des Krieges von 1899, entdeckt, 1889 wurde die Schutzherrschaft der Chartered Company im Matabeleland proklamiert, womit die Umklammerung der Burenrepubliken durch britische Einflußsphären im großen und ganzen bereits vollzogen war.

Der Freistaat wurde zunächst durch alle diese Dinge kaum berührt. Im Jahre 1887 machte Krüger die ersten Versuche, den Freistaat in den Kreis seiner antibritischen Politik zu ziehen. Seit 1872 hatte zwischen den beiden Republiken ein Handelsvertrag bestanden, der gegenseitige Zollfreiheit zusicherte; durch die Annexion von 1877 war dieser Vertrag verfallen, und als Brand im April 1887 einen allgemeinen südafrikan. Zollverband vorschlug, versuchte ihn Krüger zu bewegen, vorläufig den Bau einer Bahnlinie durch den Freistaat nach den Goldfeldern zu hindern. Krüger wollte nämlich, daß die 1886 begonnene Delagoabaibahn zuerst fertiggestellt werden solle, damit die Hauptausfuhr Transvaals über den neutralen Hafen Lourenco Marques ginge. Brand konnte sich aber mit den Krügerschen Gedankengängen nicht befreunden, sodaß die Verhandlungen scheiterten.

Im Oktober 1887 fand eine neue Konferenz zwischen Brand und Krüger in Bloemfontein statt. Es wurde jetzt um ein Schutzbündnis verhandelt. Brand war für ein solches nur unter folgender Bedingung zu haben: Sofern im Kriegsfall der eine Staat als der Angegriffene zu betrachten sei, und jede friedliche Regelung des Konfliktes gänzlich unmöglich ist, kommt der andere ihm zu Hilfe. Mit diesem Vorschlage war Krüger nicht einverstanden und so verlief die Konferenz resultatlos.

Die Transvaalverhandlungen sind das letzte namhafte Ereignis der langen Präsidentschaft Brands gewesen. Am 14. Juli 1888 setzte ein Herzschlag dem Leben dieses rastlos tätigen Mannes im 65. Jahre seines Alters ein Ziel. Seine Bedeutung läßt sich am besten mit den Worten Dr. Theals wiedergeben[48]): „He

[47]) History 1873—84, 2, p. 227.

[48]) Theal, History, 1873—84, 2, p. 225.

was a model man, who did his duty and trusted in God, in the firm belief that everything would come right in the end. That was his motto: Alles zal regt kom."

Das freistaatliche Volk hat ihn aufs tiefste betrauert, und seiner Verehrung einen sichtbaren Auhdruck gebracht in dem Standbild, welches gleich nach seinem Tode aus öffentlichen Mitteln in Bloemfontein errichtet wurde.

„Mit Brands Tode", schreibt H. P. N. Muller[49]), „endigen die Oude Tyden in den Oranje-Vrystaat." Hatten diese Worte noch im Jahre 1907 insofern Bedeutung, als seine beiden Amtsnachfolger noch unter den Lebenden weilten, so haben sie auch für dauernd ihre Berechtigung; denn im Jahre 1889, dem ersten nach Brands Tode, wird die kleine Republik in den Strudel des modernen Verkehrs, in den Bannkreis der imperialistischen Weltpolitik gezogen. Im Jahre 1889 wird die erste Bahnlinie auf freistaatlichem Boden gebaut, jene Strecke, die bald als Bindeglied zwischen der Kapkolonie und dem Goldland Transvaal unerhörte Bedeutung erlangen sollte, in dem selben Jahre 1889 schließt Brands Nachfolger das Schutz- und Trutzbündnis mit der Südafrikanischen Republik, dessen letzte Konsequenzen der Freistaat ein Jahrzehnt später zu ziehen hatte. Ich beende daher meine Arbeit mit Brands Tode als dem Grenzstein zweier Epochen in der Entwicklung des Freistaats; nur ein kurzer Ausblick sei noch angefügt, um den Verlauf der Dinge in den folgenden Jahrzehnten verständlich zu machen.

F) Ueberblick über die Entwickelung des Freistaats seit dem Tode Jan Brands.

Durch Brands Tod wurde eine vorzeitige Präsidentenneuwahl nötig. Im Dezember 1888 wurde der Oberrichter F. W. Reitz mit 4007 Stimmen gegen 324, die A. A. van der Lingen erhielt, zum Staatsoberhaupt erwählt und am 10. Januar 1889 vereidigt. Reitz, welcher, am 5. Oktober 1843 geboren, bis 1930 lebte, war ein Mann, der überall, wo er auftrat, durch seinen vornehmen Charakter, seine lautere und uneigennützige Art dem Afrikanertum von großem Nutzen gewesen ist. Nachdem er 14 Jahre lang Oberrichter und während zweier Amtsperioden Staatspräsident des Oranjefreistaats gewesen, war er in den schweren Jahren von 1898 bis 1902 Staatssekretär der Südafrikanischen Republik, und 1910 bis 1920 der erste Senatspräsident der Südafrikanischen Union. Bis an seinen Tod, der in seinem 87. Jahre erfolgte, war er Senator für Transvaal.

Reitz war der nationalistischen Politik Krügers mehr zugetan als sein Vorgänger und so kam bereits am 9. März 1889 der

[49]) H. P. N. Muller, p. 269.

Vertrag von Potchefstroom zustande, in dem die beiden Republiken sich verpflichteten, einander zu Hilfe zu kommen, wenn die Unabhängigkeit eines der beiden Staaten ohne Berechtigung angetastet würde. Gleichzeitig wurde ein neuer Handelsvertrag abgeschlossen.

Am 28. März 1889 wurde auch der lange prophezeite südafrikanische Zollverband, vorläufig nur zwischen Kapkolonie und Freistaat, ins Leben gerufen; Natal trat dem Verband erst 1898 bei und Transvaal überhaupt nicht. 1889 wurde auch die Eisenbahnfrage akut. Die Kapkolonie legte auf eine möglichst schnelle Verbindung mit den Johannesburger Goldfeldern den allergrößten Wert und hatte deshalb dem Freistaat angeboten, die Bahnstrecke auf eigene Kosten bauen zu wollen. Der Freistaat solle außerdem die Hälfte des Ueberschusses der Einnahmen der Bahn erhalten, in Verlustjahren wolle die Kapkolonie den Verlust allein tragen. Der Freistaat habe außerdem das Recht, nach 6monatiger Bedenkzeit die Bahn zum Kostenpreis zu übernehmen. Ein derart günstiges Angebot nahm der Volksrat selbstverständlich an und der Bau der Bahn durch den ganzen Freistaat verlief so rasch, daß bereits am 15. September 1892 der erste Zug in der Goldstadt Johannesberg einlaufen konnte. Nachdem Reitz eine lange Reise durch Europa gemacht hatte, wurde er im November 1893 zum andern Male zum Staatspräsidenten gewählt, mußte aber im November 1895 infolge eines Nervenleidens zurücktreten.

Wenige Wochen danach fand der Jamesonraid in Transvaal statt, das Ergebnis der jahrelangen von England geschürten Zwistigkeiten zwischen Burentum und den nicht stimmberechtigten Uitlanders auf den Goldfeldern. Die Folge des Raids war eine Verstärkung der nationalistischen Strömung in den Republiken. Als Kandidaten zur nächsten Präsidentenwahl im Freistaat standen sich John George Fraser, der Volksratsvorsitzende und Vertreter einer gegenüber England äußerst loyalen Politik (er war der Sohn eines schottischen Prädikanten), und sein Neffe Marthinus Theunis Steyn, der Vertreter der Nationalisten, gegenüber. Das Ergebnis der unmittelbar nach dem Raid stattfindenden Wahl war das Erwartete: 7572 Stimmen wurden für Steyn, 1403 für Fraser, und 96 für A. A. van der Lingen abgegeben[50]). Am 17. Februar 1896 wurde M. Th. Steyn als sechster und letzter Präsident des Freistaats vereidigt. Er war am 2. Oktober 1857 im Winburgdistrikt geboren, und hatte in England und Holland die Rechte studiert, war eine Zeitlang Richter im Freistaat gewesen und galt als ein sehr ordentlicher, wenn auch nicht übermäßig begabter Mann.

(Hamelberg, der 24 Jahre lang den Posten eines freistaatlichen Generalkonsuls in Niederland musterhaft verwaltet hatte, starb am 28. September 1896 im 71. Lebensjahr. Sein Nachfolger wurde Dr. H. P. N. Muller.

[50]) H. P. N. Muller, p. 274.

Steyn, ein Idealist ohne politische Erfahrung, geriet, wie zu erwarten stand, ganz unter den Einfluß der Nationalisten. Außenpolitisch wurde daher der Freistaat unter seiner Präsidentschaft ein Trabant Transvaals, während in der Innenpolitik die ideale Gesinnung des Präsidenten manche gute Früchte trug. Besonders das Unterrichtswesen wurde durch einige Gesetze entscheidend verbessert, und 1899 ein Pensionsgesetz für Beamte erlassen. In allen außenpolitischen Fragen sind aber von Steyn Fehlgriffe gemacht worden, die schließlich den Freistaat in die Katastrophe von 1899 bis 1902 hereinzogen. Obwohl der Freistaat am 1. Januar 1897 die Eisenbahnen von der Kapkolonie übernahm, blieb der Engländer Brounger Generaldirektor, der seine Stellung im Interesse seiner Nation ausnutzte. Als der Freistaat Ende 1896 für 2 Millionen Pfund Bahnmaterial ankaufen mußte, gab die Regierung nicht Dr. Muller, der ohne Provision die Bestellung besorgen wollte, den Auftrag, sondern ließ sich durch Brounger als Agenten Sir W. Dunn aufdrängen, der 1 Prozent als Provision forderte und erhielt. Dunn wurde sogar zum Geschäftsträger des Freistaats in London ernannt, und belohnte diese Freundlichkeit Steyns damit, daß er beim Ausbruch des Krieges 1899 sofort sein Archiv an Chamberlain auslieferte.

Die außenpolitische Vertretung des Freistaats war überhaupt mehr als mangelhaft in jenen kritischen Jahren. Der einzige bevollmächtigte Vertreter des Landes auf dem Kontinent Europa war Dr. Muller, der für jede diplomatische Regelung der Genehmigung der Regierung in Bloemfontein bedurfte. Eine Aenderung dieser Lage lehnte Steyn ab, weil er fürchtete, England zu reizen. Aber andererseits reizte er England durch Erneuerung und Erweiterung des Bündnisses mit Transvaal weit mehr, sodaß sein Verhalten inkonsequent war. Erst 1899 erkannte Steyn, in was für eine gefährliche Lage der Freistaat geraten war. Der Jingoismus Chamberlains und Krügers oft starrsinnige Opposition gegen die Forderungen der Uitlanders ließen die Gefahr eines Krieges immer deutlicher am politischen Horizont auftauchen. Darauf forderte Steyn den High Commissioner Sir Alfred Milner und Paul Krüger zu einer Konferenz in Bloemfontein auf; diese Zusammenkunft, welche vom 31. Mai bis 5 Juni 1899 statthatte, verlief resultatlos und von dieser Zeit an wurde die Katastrophe immer wahrscheinlicher. Transvaal machte nur zögernd Konzessionen, sodaß der von den Jingos gedrängte Chamberlain immer wieder Gelegenheit bekam, neue Forderungen zu stellen. Am 9. Oktober 1899 stellte Krüger sein Ultimatum, nachdem die letzten Vermittelungsversuche Steyns gescheitert waren; zwei Tage später brach der Krieg aus, an dem der Freistaat, seinen Verpflichtungen entsprechend, an Seiten Transvaals teilnahm. Der Verlauf des Krieges ist weltbekannt. Die ersten 5 Monate erfochten die Buren Sieg auf Sieg, dann wandte sich das Blatt. Die Uebermacht Lord Roberts' besetzte im März und April 1900 den Freistaat, und bis Anfang

September auch Transvaal. Als der Krieg beendet schien, begannen die Buren einen Guerillakrieg, der England so gefährlich wurde, daß es im Frieden von Pretoria am 31. Mai 1902 den endlich Unterworfenen eine Anzahl Rechte ließ und den Wiederaufbau der zerstörten Farmen auf eigene Kosten garantierte. Der Oranjefreistaat und die Südafrikanische Republik wurden als Orange River Colony und Transvaal Colony britische Kronkolonien und standen bis 1906 unter Militärverwaltung. Das liberale Ministerium Campbell-Bannermann (seit Dezember 1905) beschloß 1906, von der Mißstimmung der Buren unterrichtet, den einstigen Republiken Selbstverwaltung zu gewähren, um so die früheren Gegner allmählich in loyale Untertanen zu verwandeln. Transvaal erhielt im Februar, die Oranjekolonie im Juli 1907 eine Verfassung. Die Wahlen gaben in beiden Ländern den nationalen Burenparteien (Het Volk und Oranjie Unie) eine große Majorität und Abraham Fischer wurde erster Premier der Oranjeflußkolonie. Bereits im folgenden Jahre begann die Propaganda für einen engeren Zusammenschluß der vier großen Kolonien Südafrikas, ein Plan, den Engländer und Burenführer in gleicher Weise befürworteten und der am 31. Mai 1910 in der Union von Südafrika verwirklicht wurde. Die Oranjeflußkolonie wurde eine der vier Provinzen der südafrikanischen Union, und erhielt wieder ihren alten Namen Oranjefreistaat. An der Spitze steht seitdem ein vom Generalgouverneur, dem Vertreter der britischen Krone in Südafrikaa, ernannter Administrator. In das Unions-Parlament entsendet die Provinz eine ihrer Bevölkerung entsprechende Anzahl Vertreter.

Ueberblickt man die Entwickelung von 1910 bis 1930, so muß man feststellen, daß gerade der Freistaat, einst, zu Jan Brands Zeit, die England weit freundlicher gesonnene der beiden Republiken, die Hochburg des burischen Nationalismus geworden ist. Die 1912 durch einen Konflikt zwischen General Hertzog und General Smuts entstandene Partei der Nationalisten, die weitgehende Selbständigkeit der weißen Afrikaner (d. h. der Buren) anstrebt, hat seit 1916 bei allen Parlamentswahlen im Oranjefreistaat alle Sitze erobert. 1924 kamen die Nationalisten, nunmehr die stärkste Partei im Parlament, mit einem Ministerium Hertzog ans Ruder, und 1929 hat ihre Herrschaft durch einen erneuten, noch weit glänzenderen Wahlsieg, eine weitere Verlängerung auf 5 Jahre erfahren. Unter diesen Verhältnissen üben gerade die Vertreter der kleinsten Provinz einen großen Einfluß auf den politischen Werdegang der Union aus, einen Einfluß, der nicht zuletzt ihrer engeren Heimat zu gute kommt. Wenn man einen Blick in die Zukunft des Freistaats wagen will, so mag einem wahrscheinlich erscheinen, daß derselbe fortan das Dasein einer friedlichen, nationalistisch-konservativen Binnenprovinz führen wird, welche die schwierigen Probleme der Nachbarländer relativ wenig berühren.

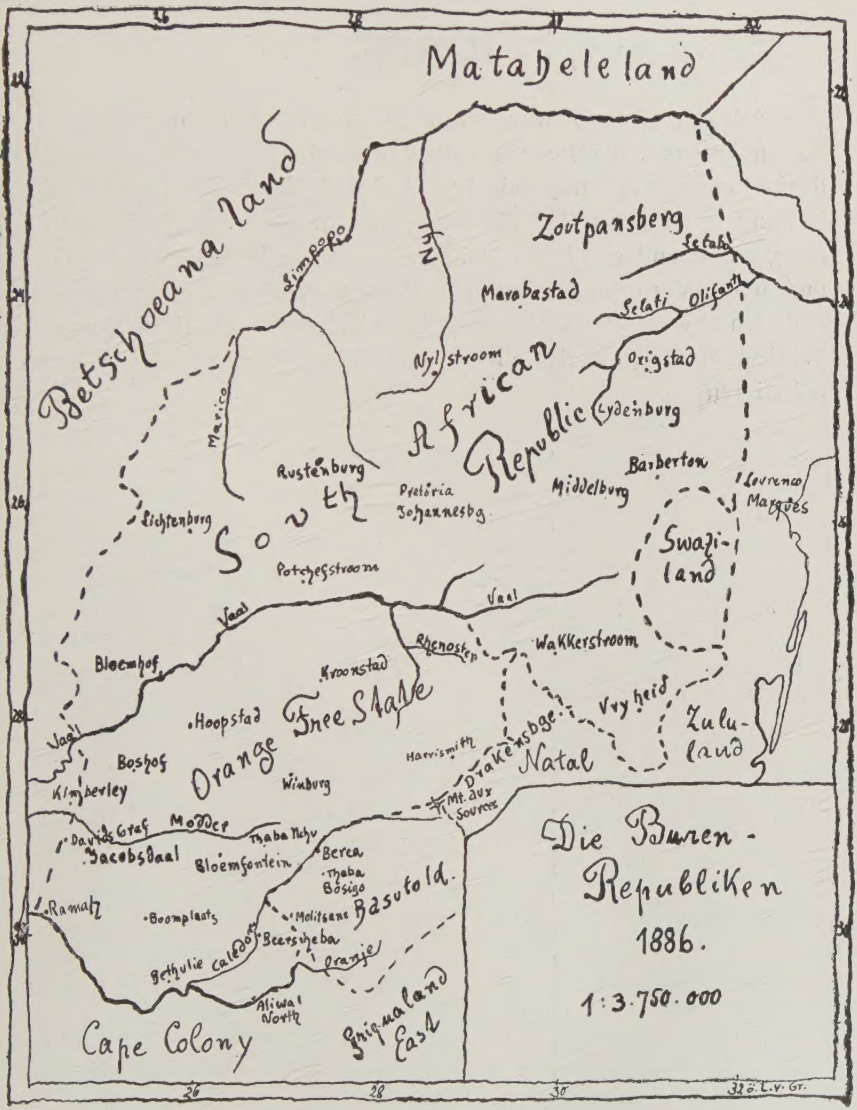
Matabeleland
Betschoeana land
Limpopo
Nyl
Zoutpansberg
Letabi
Marabastad
Selati
Olifants
Nylstroom
Origstad
Marico
South African Republic
Lydenburg
Rustenburg
Barberton
Pretoria
Johannesbg
Middelburg
Lourenco Marques
Lichtenburg
Swaziland
Potchefstroom
Vaal
Vaal
Rhenoster
Wakkerstroom
Bloemhof
Kroonstad
Vryheid
Hoopstad
Free State
Zululand
Vaal
Boshof
Orange
Harrismith
Drakensbge.
Natal
Kimberley
Winburg
Mt. aux Sources
Davids Graf
Modder
Thaba Nchu
Jacobsdaal
Bloemfontein
Berea
Thaba Bosigo
Basutold.
Ramah
Boomplaats
Molitsane
Beersheba
Bethulie
Caledon
Oranje
Aliwal North
Griqualand East
Cape Colony
Die Buren-Republiken 1886.
1:3.750.000
26
28
30
32 ö. L. v. Gr.

Lebenslauf.

Adalbert Brauer wurde am 24. August 1908 in Villingen in Baden geboren. Er besuchte die Gymnasien in Berlin-Schmargendorf, Neustrelitz, und Leipzig. Am Leipziger Nikolaigymnasium bestand er im März 1927 die Reifeprüfung. Er studierte Geschichte, Geographie und englische Philologie in Leipzig und Münster i. W. und hörte Vorlesungen bei den Herren Professoren Brandenburg, Hellmann, Volz, Hans Meyer, Schmitthenner, Schücking, Borowski, Wätjen, Mecking, und Keller. Im Januar 1931 ließ er sich exmatrikulieren.